


Gewässerentwicklungskonzept Nieplitz



Karte 2-3: Naturräumliche Ausstattung - Biotope in Schutzgebieten

Abschnitt:
Blatt 4 von 6

Zeichenerklärung

- Fließgewässer
- Standgewässer (einschließlich Uferbereiche, Röhrichte etc.)
- Röhrichtgesellschaften
- anthropogene Rohbodenstandorte und Ruderalfluren
- Moore und Sümpfe
- Gras- und Staudenfluren
- Trockenrasen
- Zwergstrauchheiden und Nadelgebüsche
- Laubgebüsche, Feldgehölze, Alleen, Baumreihen und Baumgruppen
- Wälder
- Forsten
- Äcker
- Biotope der Grün- und Freiflächen
- Sonderbiotope
- Bebaute Gebiete
- Verkehrsanlagen und Sonderflächen
- Grenze GEK Nieplitz
- WRRL-berichtspflichtiges Fließgewässer
- Nicht WRRL-berichtspflichtiges Fließgewässer
- WRRL-berichtspflichtiges Standgewässer

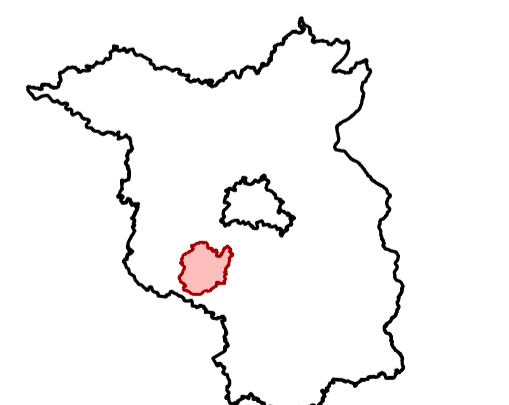

LANDESAMT FÜR UMWELT, GESUNDHEIT UND VERBRAUCHERSCHUTZ BRANDENBURG
 LAND BRANDENBURG Regionalabteilung West

Gewässerentwicklungskonzept Nieplitz
 Karte 2-3: Naturräumliche Ausstattung - Biotope in Schutzgebieten

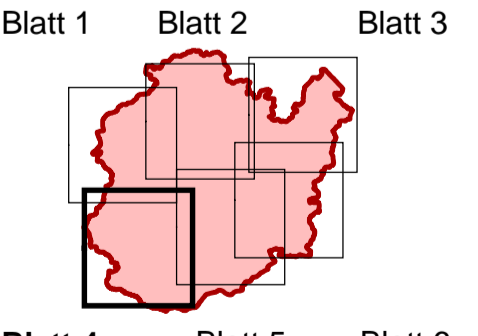
Stand September 2011

Lage im Land Brandenburg



Blatt GEK Nieplitz

Blatt 1 Blatt 2 Blatt 3



Blatt 4 Blatt 5 Blatt 6


 Maßstab 1:25.000



Kartengrundlage:
 Landesvermessung und Geobasisinformation Brandenburg (LGB)
 Digitale Topographische Karte 1:25.000