


# Gewässerentwicklungskonzept Nieplitz


Karte 2-3: Naturräumliche Ausstattung - Biotope in Schutzgebieten


Abschnitt:  
Blatt 2 von 6

## Zeichenerklärung

- Fließgewässer
- Standgewässer (einschließlich Uferbereiche, Röhrichte etc.)
- Röhrichtgesellschaften
- anthropogene Rohbodenstandorte und Ruderalfluren
- Moore und Sümpfe
- Gras- und Staudenfluren
- Trockenrasen
- Zwergstrauchheiden und Nadelgebüsche
- Laubgebüsche, Feldgehölze, Alleen, Baumreihen und Baumgruppen
- Wälder
- Forsten
- Äcker
- Biotope der Grün- und Freiflächen
- Sonderbiotope
- Bebaute Gebiete
- Verkehrsanlagen und Sonderflächen
- Grenze GEK Nieplitz
- WRRL-berichtspflichtiges Fließgewässer
- Nicht WRRL-berichtspflichtiges Fließgewässer
- WRRL-berichtspflichtiges Standgewässer


**LANDESAMT FÜR UMWELT, GESUNDHEIT UND VERBRAUCHERSCHUTZ BRANDENBURG**  
 LAND BRANDENBURG Regionalabteilung West

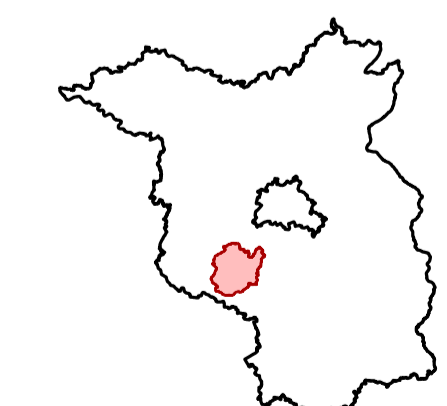




**Gewässerentwicklungskonzept Nieplitz**  
Karte 2-3: Naturräumliche Ausstattung - Biotope in Schutzgebieten

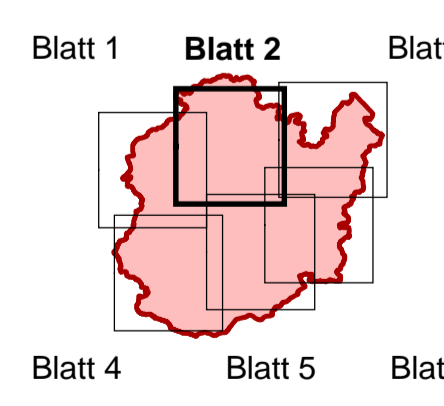
Stand September 2011

Lage im Land Brandenburg



Blatt GEK Nieplitz

Blatt 1   **Blatt 2**   Blatt 3



Blatt 4   Blatt 5   Blatt 6



Kartengrundlage:  
Landesvermessung und Geobasisinformation Brandenburg (LGB)  
Digitale Topographische Karte 1:25.000