



Gewässerentwicklungskonzept Nieplitz



Karte 2-3: Naturräumliche Ausstattung - Biotope in Schutzgebieten

Abschnitt:
Blatt 1 von 6

Zeichenerklärung

- Fließgewässer
- Standgewässer (einschließlich Uferbereiche, Röhrichte etc.)
- Röhrichtgesellschaften
- anthropogene Rohbodenstandorte und Ruderalfluren
- Moore und Sümpfe
- Gras- und Staudenfluren
- Trockenrasen
- Zwergstrauchheiden und Nadelgebüsche
- Laubgebüsche, Feldgehölze, Alleen, Baumreihen und Baumgruppen
- Wälder
- Forsten
- Äcker
- Biotope der Grün- und Freiflächen
- Sonderbiotope
- Bebaute Gebiete
- Verkehrsanlagen und Sonderflächen
- Grenze GEK Nieplitz
- WRRL-berichtspflichtiges Fließgewässer
- Nicht WRRL-berichtspflichtiges Fließgewässer
- WRRL-berichtspflichtiges Standgewässer

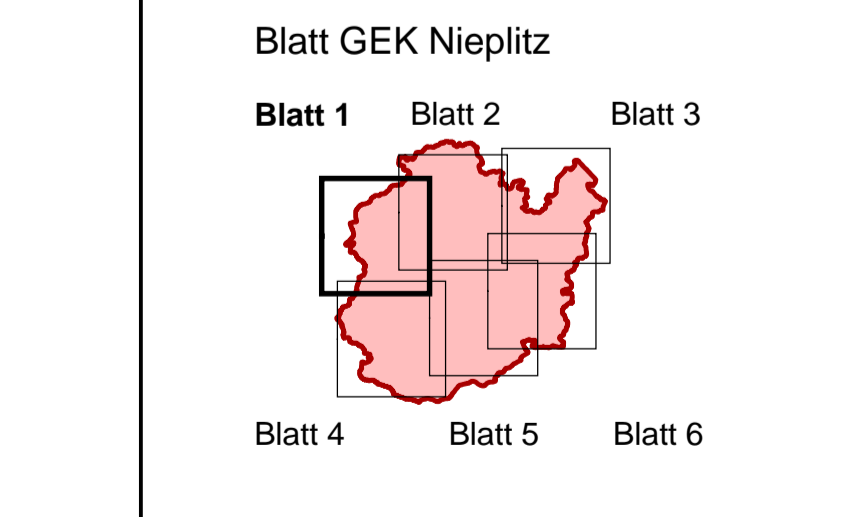
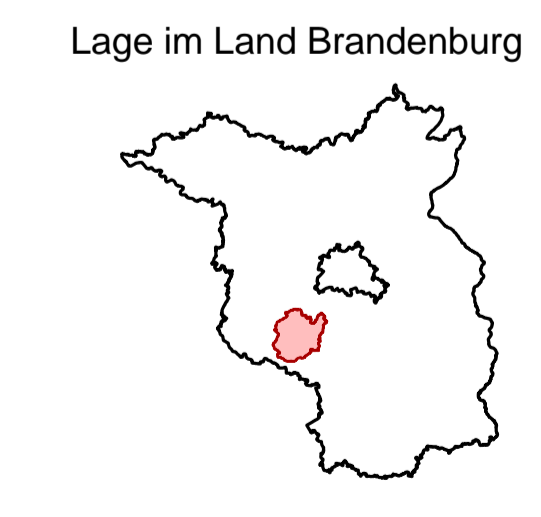

LANDESAMT FÜR UMWELT, GESUNDHEIT UND VERBRAUCHERSCHUTZ BRANDENBURG
 LAND BRANDENBURG Regionalabteilung West

Gewässerentwicklungskonzept Nieplitz

Karte 2-3: Naturräumliche Ausstattung - Biotope in Schutzgebieten

Stand September 2011



Kartengrundlage:
Landesvermessung und Geobasisinformation Brandenburg (LGB)
Digitale Topographische Karte 1:25.000