

Gewässerentwicklungskonzept Nieplitz

Karte 2-2: Schutzgebiete

Abschnitt:
Blatt 4 von 4

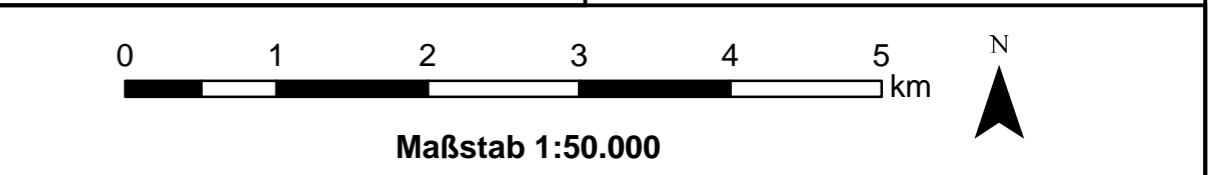
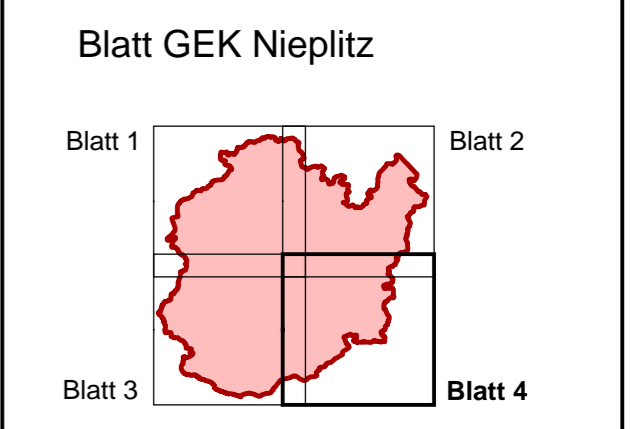
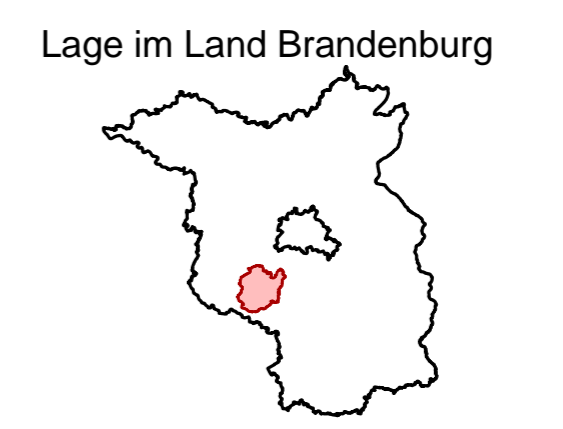
- Zeichenerklärung**
- FFH-Gebiet
 - Vogelschutzgebiet
 - Naturschutzgebiet
 - Wasserschutzgebiet
 - Zone I
 - Zone II
 - Zone III
 - Zone III A
 - Zone III B
 - Zone IV/1
 - Zone IV/2
 - Fisch-Fließgewässer
 - Fisch-Standgewässer
 - Badestelle
 - Grenze GEK Nieplitz
 - WRRL-berichtspflichtiges Fließgewässer
 - Nicht WRRL-berichtspflichtiges Fließgewässer
 - WRRL-berichtspflichtiges Standgewässer

LANDESAMT FÜR UMWELT, GESUNDHEIT UND VERBRAUCHERSCHUTZ BRANDENBURG
 Regionalabteilung West

Institut für ökologische Forschung und Planung GmbH IDAS Planungsgesellschaft mbH

Gewässerentwicklungskonzept Nieplitz
Karte 2-2: Schutzgebiete

Stand November 2010



Kartengrundlage:
Landesvermessung und Geobasisinformation Brandenburg (LGB)
Digitale Topographische Karte 1:25.000