


Gewässerentwicklungskonzept Nieplitz

Karte 2-2: Schutzgebiete

Abschnitt:
Blatt 2 von 4

Zeichenerklärung

- | | | | |
|--|----------------------------------------------|--|---------------------|
| | FFH-Gebiet | | Vogelschutzgebiet |
| | Naturschutzgebiet | | |
| | Wasserschutzgebiet | | |
| | Zone I | | Zone II |
| | Zone III | | Zone III A |
| | Zone III B | | Zone IV/1 |
| | Zone IV/2 | | |
| | Fisch-Fließgewässer | | Fisch-Standgewässer |
| | Badestelle | | |
| | Grenze GEK Nieplitz | | |
| | WRRL-berichtspflichtiges Fließgewässer | | |
| | Nicht WRRL-berichtspflichtiges Fließgewässer | | |
| | WRRL-berichtspflichtiges Standgewässer | | |


LANDESAMT FÜR UMWELT, GESUNDHEIT UND VERBRAUCHERSCHUTZ BRANDENBURG
 Regionalabteilung West


 Institut für ökologische Forschung und Planung GmbH

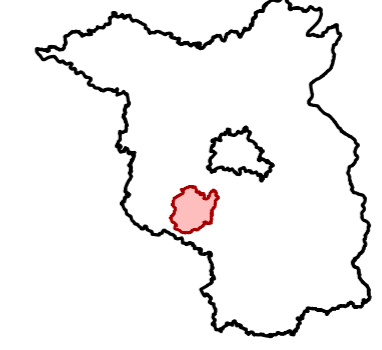

 IDAS Planungsgesellschaft mbH

Gewässerentwicklungskonzept Nieplitz

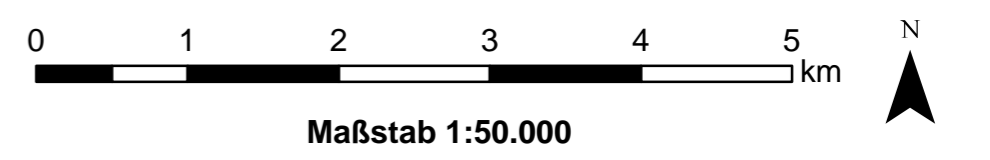
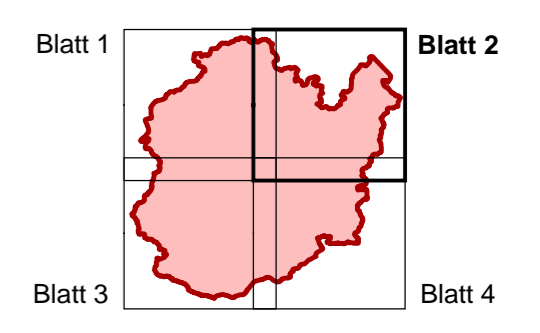
Karte 2-2: Schutzgebiete

Stand November 2010

Lage im Land Brandenburg



Blatt GEK Nieplitz



Kartengrundlage:
 Landesvermessung und Geobasisinformation Brandenburg (LGB)
 Digitale Topographische Karte 1:25.000