

Gewässerentwicklungskonzept Nieplitz

Karte 2-2: Schutzgebiete

Abschnitt:
Blatt 1 von 4

Zeichenerklärung

	FFH-Gebiet		Vogelschutzgebiet
	Naturschutzgebiet		
	Wasserschutzgebiet		
	Zone I		Zone II
	Zone III		Zone III A
	Zone III B		Zone IV/1
	Zone IV/2		
	Fisch-Fließgewässer		Fisch-Standgewässer
	Badestelle		
	Grenze GEK Nieplitz		
	WRRL-berichtspflichtiges Fließgewässer		
	Nicht WRRL-berichtspflichtiges Fließgewässer		
	WRRL-berichtspflichtiges Standgewässer		



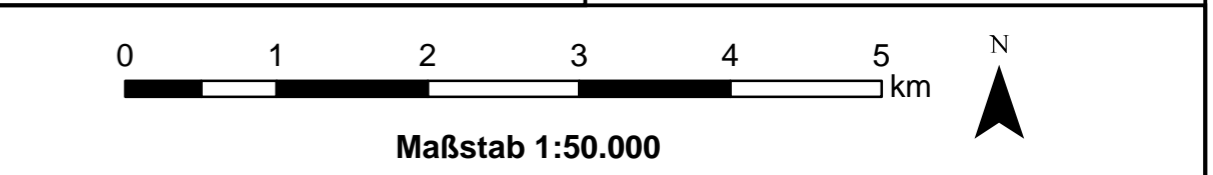
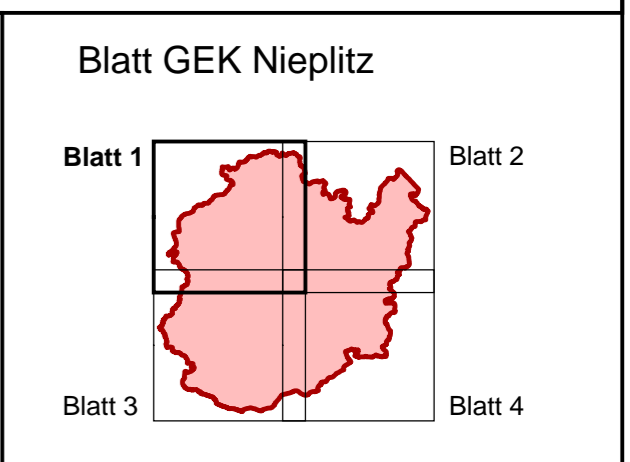
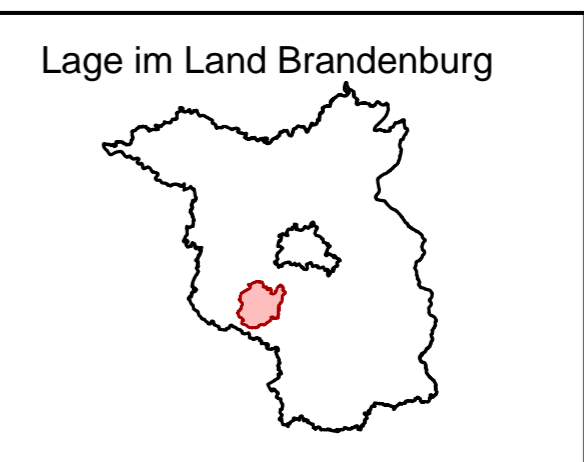
LANDESAMT FÜR UMWELT, GESUNDHEIT UND VERBRAUCHERSCHUTZ BRANDENBURG
Regionalabteilung West




Gewässerentwicklungskonzept Nieplitz

Karte 2-2: Schutzgebiete

Stand November 2010



Kartengrundlage:
Landesvermessung und Geobasisinformation Brandenburg (LGB)
Digitale Topographische Karte 1:25.000