

Gewässerentwicklungskonzept Nuthe

Karte 7-9: Maßnahmen und Prioritäten - Jänickendorfer Schleusengraben (58424_402 - P01, P02)

Abschnitt:
Blatt 1 von 1

Zeichenerklärung

Maßnahme			
	61_01 / 02 / 09	Maßnahme zur Gewährleistung des erforderlichen Mindestabfluß	
	65_05 / 65_06	Stau / Stützschwelle zum Wasserrückhalt anlegen / sanieren / optimieren	
	69_10	Durchlass für Durchgängigkeit rückbauen oder umgestalten	
	73_01	Gewässerrandstreifen zur Verbesserung der Habitate im Uferbereich ausweisen (Festlegung durch die Wasserbehörde)	

Wasserkörper-ID	P01	M01	79_15	Uferseite
B E G				Stationierung
Maßnahmenbeschreibung				
Entwicklungsziel				
				kR mR IR

P01 = Planungsabschnitt
M01 = Maßnahme
79_15 = Einzelmaßnahmentyp-ID

kR = kurzfristige Realisierung (bis 2015)
mR = mittelfristige Realisierung (bis 2021)
IR = langfristige Realisierung (bis 2027)

B	Belassen	E	Entwickeln	G	Gestalten
---	----------	---	------------	---	-----------

- Planungsabschnittsgrenze
- WRRL-berichtspflichtiges Fließgewässer
- FFH-Gebiet
- Kilometrierung

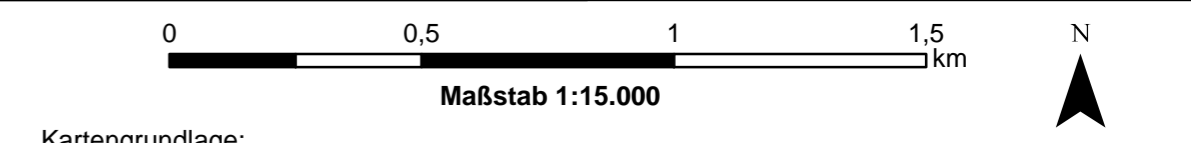
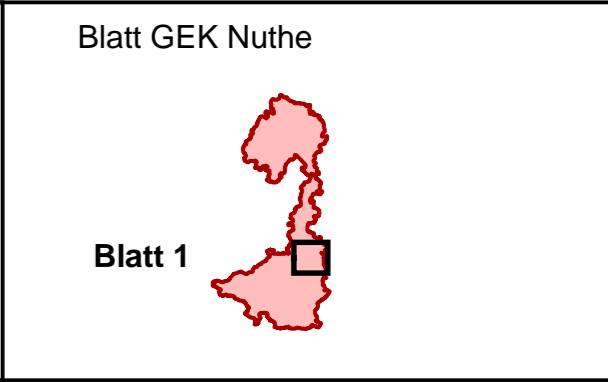
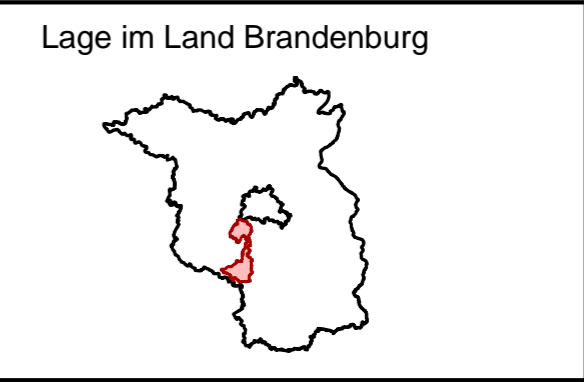
LANDESAMT FÜR UMWELT, GESUNDHEIT UND VERBRAUCHERSCHUTZ BRANDENBURG
Regionalabteilung West

biota - Institut für ökologische Forschung und Planung GmbH

Gewässerentwicklungskonzept Nuthe

Karte 7-9: Maßnahmen und Prioritäten - Jänickendorfer Schleusengraben (58424_402 - P01, P02)

Stand März 2012



Kartengrundlage:
Landesvermessung und Geobasisinformation Brandenburg (LGB)
Digitale Topographische Karte 1:25.000