

|  |     |     |                         |
|--|-----|-----|-------------------------|
| DE58412_397  | P01 | M01 | 65_05                   |
| B  | E   | G   | Stat.: 0,18; 0,95; 1,42 |
| Einbau von drei Stützschwelien oberhalb der vorhandenen Durchlässe, somit wird auch die Förderung des Sedimentrückhaltes gegeben |     |     |                         |
| <b>Verbesserung des Wasserrückhaltes</b>   |     | kR  | mR IR                   |

|  |     |     |                     |
|--|-----|-----|---------------------|
| DE58412_397  | P01 | M05 | 502                 |
| B  | E   | G   | Stat.: 0,0 bis 2,31 |
| Ursachenforschung zu den Verockerungsproblemen am Bochower Graben und Ableitung von Maßnahmen zur Ursachenbehebung; Untersuchung der Eisenzustandsformen und der Sedimentation im Gewässerverlauf sollten mit betrachtet werden.<br><u>mögliche Maßnahmen:</u> Anlegen von Ockerseen bzw. -mulden, Wiedervernässung, Vorschalten von Pflanzenkläranlagen |     |     |                     |
| <b>Verbesserung der Gewässergüte</b>   |     | kR  | mR IR               |

|  |     |     |                     |
|--|-----|-----|---------------------|
| DE58412_397  | P01 | M03 | 73_05               |
| B  | E   | G   | Stat.: 0,6 bis 2,31 |
| Einseitige vollständige Bepflanzung eines Ufergehölzstreifens mit standorttypischen Gehölzen, um kurzfristig Umsetzungserfolg zu erreichen |     |     |                     |
| <b>Verbesserung der Gewässerstruktur, Förderung der Beschattung</b>  |     | kR  | mR IR               |

|  |     |     |                      |
|--|-----|-----|----------------------|
| DE58412_397  | P01 | M02 | 73_01                |
| B  | E   | G   | Stat.: 0,64 bis 1,97 |
| Festlegung von Gewässerrandstreifen, Ausweisung von insgesamt 10 m Randstreifen bis Ortseingang Bochow |     |     |                      |
| <b>Verbesserung der Gewässergüte</b>   |     | kR  | mR IR                |

|  |     |     |                     |
|--|-----|-----|---------------------|
| DE58412_397  | P01 | M04 | 79_15               |
| B  | E   | G   | Stat.: 0,0 bis 2,31 |
| bedarfsgerechte Böschungsmahd entsprechend einer ökologischen Unterhaltung ist anzustreben |     |     |                     |
| <b>Verbesserung des Wasserrückhaltes</b>   |     | kR  | mR IR               |

# Gewässerentwicklungskonzept Nuthe

## Karte 7-5: Maßnahmen und Prioritäten - Bochower Graben (58412\_397 - P01)

Abschnitt:  
Blatt 1 von 1

### Zeichenerklärung

| Maßnahme   | Symbol | Code  | Beschreibung |
|--|--------|-------|--------------|
| Stau / Stützschwelle zum Wasserrückhalt anlegen / sanieren / optimieren  |        | 65_06 |              |
| Konzeptionelle Maßnahme - Erstellung von Konzeptionen / Studien / Gutachten                                      |        | 508   |              |
| Gewässerrandstreifen zur Verbesserung der Habitate im Uferbereich ausweisen (Festlegung durch die Wasserbehörde) |        | 73_01 |              |
| Initialpflanzungen für standortheimischen Gehölzsaum zur Verbesserung von Habitaten im Uferbereich               |        | 73_05 |              |
| sonstige Maßnahmen zur Anpassung/Optimierung der Gewässerunterhaltung  |        | 79_15 |              |

|                       |     |     |       |               |
|-----------------------|-----|-----|-------|---------------|
| Wasserkörper-ID       | P01 | M01 | 79_15 | Uferseite     |
| B                     | E   | G   |       | Stationierung |
| Maßnahmenbeschreibung |     |     |       |               |
| Entwicklungsziel      |     | kR  | mR    | IR            |

P01 = Planungsabschnitt  
M01 = Maßnahme  
79\_15 = Einzelmaßnahmentyp-ID  
  
kR = kurzfristige Realisierung (bis 2015)  
mR = mittelfristige Realisierung (bis 2021)  
IR = langfristige Realisierung (bis 2027)

|   |          |   |            |   |           |
|---|----------|---|------------|---|-----------|
| B | Belassen | E | Entwickeln | G | Gestalten |
|---|----------|---|------------|---|-----------|

- Planungsabschnittsgrenze
- WRRL-berichtspflichtiges Fließgewässer
- FFH-Gebiet
- Kilometrierung

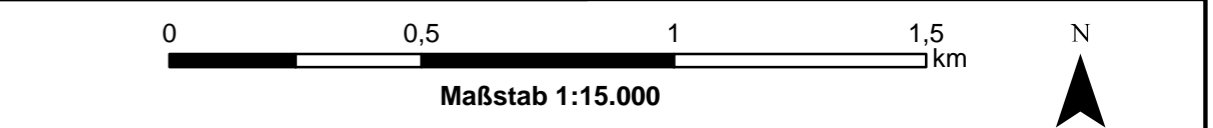
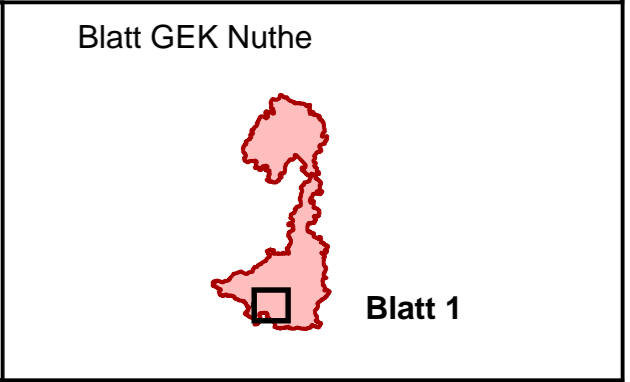
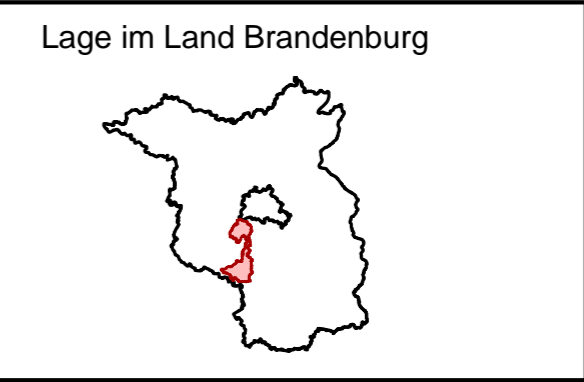
**LANDESAMT FÜR UMWELT, GESUNDHEIT UND VERBRAUCHERSCHUTZ BRANDENBURG**  
Regionalabteilung West

**biota - Institut für ökologische Forschung und Planung GmbH**

### Gewässerentwicklungskonzept Nuthe

Karte 7-5: Maßnahmen und Prioritäten - Bochower Graben (58412\_397 - P01)

Stand März 2012



Kartengrundlage:  
Landesvermessung und Geobasisinformation Brandenburg (LGB)  
Digitale Topographische Karte 1:25.000