

DE5842_137	P04	M01	65_07
B	E	G	Stat.: 6,04 bis 9,02
Verkleinerung des Grabenquerschnittes zur Verbesserung des Wasserrückhaltes			
Verbesserung des Wasserrückhaltes			kR mR IR

DE5842_137	P04	M02	65_06
B	E	G	Stat.: 8,19; 9,01
die vorhandenen Stauanlagen zur Verbesserung des Wasserrückhaltes auf ihre Funktionstüchtigkeit überprüfen und bei Bedarf überholen			
Verbesserung des Wasserrückhaltes			kR mR IR

DE5842_137	P04	M03	73_01	I. U.
B	E	G	Stat.: 6,31 bis 9,02	
Anlegen eines linksseitigen 5 m breiten gewässerbegleitenden Randstreifens				
Verbesserung der Gewässergüte				kR mR IR

Gewässerentwicklungskonzept Nuthe

Karte 7-4: Maßnahmen und Prioritäten - Steinerfließ (5842_137 - P04)

Abschnitt:
Blatt 2 von 2

Zeichenerklärung

	65_05 / 65_06	Stau / Stützschwelle zum Wasserrückhalt anlegen / sanieren / optimieren
	69_01 - 69_03	Stauanlage / Sohlabsturz für Durchgängigkeit ersetzen oder rückbauen
	69_10	Durchlass für Durchgängigkeit rückbauen oder umgestalten
	69_13	sonstige Maßnahme zur Herstellung linearer Durchgängigkeit für FFH-Art Fischer
	76_01 / 76_06	Beseitigung von / Verbesserungsmaßnahmen an wasserbaulicher Anlagen
	508	Konzeptionelle Maßnahme - Vertiefende Untersuchungen und Kontrollen
	65_07	Querschnitt eines Entwässerungsgraben zum Wasserrückhalt verkleinern
	70_10	sonstige Maßnahme zum Initiieren / Zulassen einer eigendynamischen Gewässerentwicklung
	71_07	sonstige Maßnahme zur Vitalisierung des Gewässers
	72_03	Uferverbau zur Habitatverbesserung entfernen oder lockern (z.B. Mauern, Deckwerke, Verwallungen, Spundwände, Lebendverbau)
	73_01	Gewässerrandstreifen zur Verbesserung der Habitate im Uferbereich ausweisen (Festlegung durch die Wasserbehörde)

Wasserkörper-ID	P01	M01	79_15	Uferseite
B	E	G		Stationierung
Maßnahmenbeschreibung				
Entwicklungsziel				kR mR IR

P01 = Planungsabschnitt
M01 = Maßnahme
79_15 = Einzelmaßnahmentyp-ID
kR = kurzfristige Realisierung (bis 2015)
mR = mittelfristige Realisierung (bis 2021)
IR = langfristige Realisierung (bis 2027)

B	Belassen	E	Entwickeln	G	Gestalten
---	----------	---	------------	---	-----------

- Planungsabschnittsgrenze
- Standortpunktuelle Maßnahme
- FFH-Gebiet
- WRRL-berichtspflichtiges Fließgewässer
- Kilometrierung

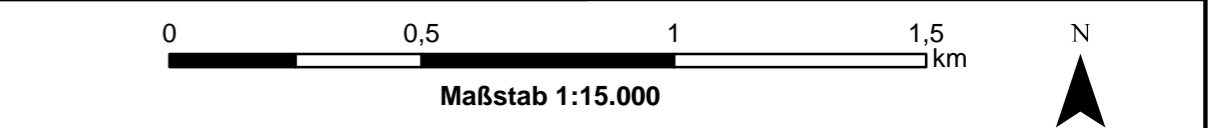
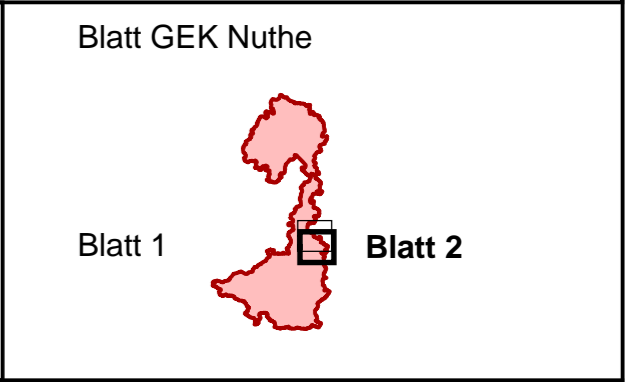
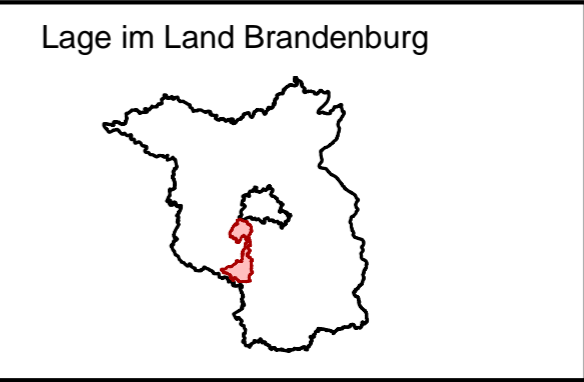
LANDESAMT FÜR UMWELT, GESUNDHEIT UND VERBRAUCHERSCHUTZ BRANDENBURG
Regionalabteilung West

biota - Institut für ökologische Forschung und Planung GmbH

Gewässerentwicklungskonzept Nuthe

Karte 7-4: Maßnahmen und Prioritäten - Steinerfließ (5842_137 - P04)

Stand März 2012



Kartengrundlage:
Landesvermessung und Geobasisinformation Brandenburg (LGB)
Digitale Topographische Karte 1:25.000