

DE584_42 / DE584_1746	P02	M16	79_11
B	E	G	Stat.: 37,05 bis 37,63
Pflege und Entwicklung von Uferföhricht und Krautsäumen sowie gewässertypischen uferbegleitenden Gehölzen im Bereich Bürgerbusch			
Verbesserung der Gewässerstruktur		kR	mR IR

DE584_42 / DE584_1746	P02	M15	79_10
B	E	G	Stat.: 37,53 bis 37,63
Belassen von naturnahen Strukturelementen zur Erhöhung der Strukturvielfalt (insbesondere Totholz, Detritus, Makrophytenbestände) im Bereich Bürgerbusch			
Verbesserung der Gewässerstruktur		kR	mR IR

DE584_42 / DE584_1746	P02	M07	73_05
B	E	G	Stat.: 38,53 bis 39,89; 41,39 bis 42,78
Einseitige Bepflanzung der Ufer und angrenzende Bereiche mit standorttypischen Gehölzen. Bewirtschaftungsstreifen anlegen und dahinter erst bepflanzen			
Verbesserung der Gewässerstruktur, Förderung der Beschattung		kR	mR IR

DE584_42 / DE584_1746	P02	M06	73_06
B	E	G	Stat.: 37,65 bis 38,14; 40,76 bis 41,19
Ergänzen der vorhandenen Gehölze am Ufer, durch einseitige standorttypische Bepflanzung; Bewirtschaftungsstreifen anlegen und dahinter erst bepflanzen			
Verbesserung der Gewässerstruktur, Förderung der Beschattung		kR	mR IR

DE584_42 / DE584_1746	P02	M03	73_03
B	E	G	Stat.: 37,05 bis 38,5; 39,64 bis 42,86
Im Rahmen der Unterhaltung Ersatz des vorhandenen Uferverbau durch ingenieurbioologische Uferbefestigung (Ersatz durch Totholzfaschinen und Flechtwerk zur Schaffung naturnaher Lebensräume)			
Verbesserung der Gewässerstruktur		kR	mR IR

DE584_42 / DE584_1746	P02	M08	73_11
B	E	G	Stat.: 42,83 bis 43,16
partielles Einbringen von Wurzelstüben und Totholz zur Schaffung von naturnahen Lebensräumen (Unterstände) für die Fischfauna; feste Verankerung sowie Prüfung von geeigneten Stellen notwendig, um die Gewässerunterhaltung in Grenzen zu halten			
Verbesserung der Gewässerstruktur		kR	mR IR

Gewässerentwicklungskonzept Nuthe

Karte 7-3: Maßnahmen und Prioritäten - Nuthe (Königsgraben) (584_42 / 584_1746 - P02)

Abschnitt:
Blatt 2 von 2

Zeichenerklärung

	508	Konzeptionelle Maßnahme - Vertiefende Untersuchungen und Kontrollen
	69_01 - 69_03	Stauanlage / Sohlabsturz für Durchgängigkeit ersetzen oder rückbauen
	69_05 - 69_08	Fischpass/Umgehungsgerinne anlegen/optimieren
	69_10	Durchlass für Durchgängigkeit rückbauen oder umgestalten
	69_13	sonstige Maßnahme zur Herstellung der linearen Durchgängigkeit
	69_13	sonstige Maßnahme zur Herstellung linearer Durchgängigkeit für FFH-Art Fischorter
	508	Konzeptionelle Maßnahme - Vertiefende Untersuchungen und Kontrolle
	73_01	Gewässerrandstreifen zur Verbesserung von Habitaten im Uferbereich ausweisen (Festlegung durch die Wasserbehörde)
	73_03	Ufersicherung zur Verbesserung von Habitaten im Uferbereich modifizieren (Ersatz durch techn.-biol. Bauweisen)
	73_05	Initialpflanzungen für standortheimischen Gehölzsaum zur Verbesserung von Habitaten im Uferbereich
	73_06	standortheimischen Gehölzsaum zur Verbesserung von Habitaten im Uferbereich ergänzen (z.B. durch zweite Reihe)
	73_11	sonstige Maßnahme zur Verbesserung von Habitaten im Uferbereich
	79_06	Krautung optimieren (z.B. mäandrierend, einseitig, terminlich eingeschränkt)
	79_08	Böschungsmahd optimieren (z.B. einseitig, terminlich eingeschränkt)
	79_10	fortgeschrittene Sohl- / Uferstrukturierung belassen / schützen
	79_11	Ufervegetation erhalten / pflegen

Wasserkörper-ID	P01	M01	79_15	Uferseite
B	E	G		Stationierung
Maßnahmenbeschreibung				
Entwicklungsziel		kR	mR	IR

P01 = Planungsabschnitt
M01 = Maßnahme
79_15 = Einzelmaßnahmentyp-ID
kR = kurzfristige Realisierung (bis 2015)
mR = mittelfristige Realisierung (bis 2021)
IR = langfristige Realisierung (bis 2027)

B Belassen E Entwickeln G Gestalten

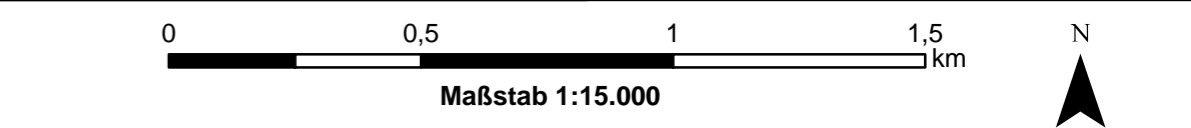
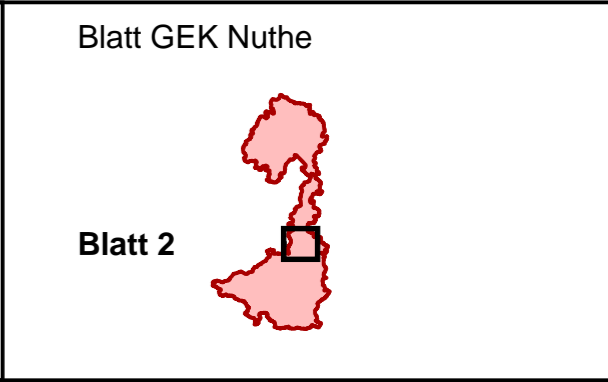
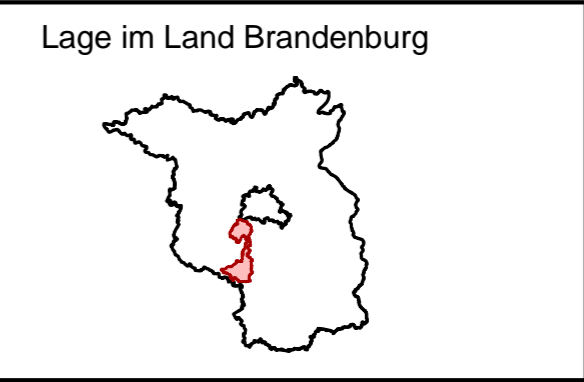
- Planungsabschnittsgrenze
- Standort punktuelle Maßnahme
- WRRL-berichtspflichtiges Fließgewässer
- Kilometrierung
- FFH-Gebiet

LANDESAMT FÜR UMWELT, GESUNDHEIT UND VERBRAUCHERSCHUTZ BRANDENBURG
Regionalabteilung West

biota - Institut für ökologische Forschung und Planung GmbH

Gewässerentwicklungskonzept Nuthe
Karte 7-3: Maßnahmen und Prioritäten - Nuthe (Königsgraben) (584_42 / 584_17_46 - P02)

Stand März 2012



Kartengrundlage:
Landesvermessung und Geobasisinformation Brandenburg (LGB)
Digitale Topographische Karte 1:25.000