

DE584_41	P02	M03	75_06
B	E	G	
Stat.: 2,42 bis 3,59			

Variante 1: (Maßnahmenkombination M01-M03 in P02)  
Anbindung von zwei Altarmen im Bereich Babelsberger Nuthewiesen im Zusammenhang dadurch teilweise Verfüllung des Nuthelaufes; im Zuge dieser Maßnahme werden Regenwassereinfaltungen bei erhöhtem Regenwasserdargebot in den Altlauf entwässert (im Zusammenhang mit vorgeschaltetem Röhrichtbeet siehe M10 in P02); Bepflanzung des Laufes mit standorttypischen Gehölzen direkt am Ufer einseitig sowie einbringen von nattraumtypischen Substraten;  
Nachbarkeitsstudie (M12 in P02) ist abzuwarten (Variante 2 = M16 in P02)

Verbesserung der Gewässerstruktur,	Verbesserung des Wasserhaushalts	kR	mR	IR
------------------------------------	----------------------------------	----	----	----

DE584_41	P02	M08	79_15
B	E	G	
Stat.: 1,34 bis 3,59			

Bedarfsgerechte Gewässerunterhaltung (z. B. Beseitigung von Abflusshindernissen bei der Ausbildung von Gefahrensituationen), nach Umsetzung der vorgeschlagenen Maßnahmen M01-M04 in P02

Verbesserung der Gewässerstruktur	kR	mR	IR
-----------------------------------	----	----	----

DE584_41	P02	M11	73_08
B	E	G	
Stat.: 3,59 bis 5,89			

Entfernung von Hybridpappeln und anderen standortfremden Gehölzen (zeitlich gestaffelt) und einseitige Bepflanzung mit standorttypischen Gehölzen direkt am Ufer vornehmen, im Zusammenhang mit M17 in P02

Verbesserung der Gewässerstruktur	kR	mR	IR
-----------------------------------	----	----	----

DE584_41	P02	M13	73_11
B	E	G	
Stat.: 1,59 bis 3,59			

Variante 2: (Maßnahmenkombination M13-M16 in P02)  
Punktuell abflachen der Ufer zur Verbesserung der Gewässerstruktur (nur in Bereichen ohne Bebauung); bei Durchführung von M03 & M10 in P02 entfällt dieser Bereich für die Maßnahme (Variante 1 = M01-M03 in P02)

Verbesserung der Gewässerstruktur	kR	mR	IR
-----------------------------------	----	----	----

DE584_41	P02	M14	72_15
B	E	G	
Stat.: 1,59 bis 3,59			

Variante 2: (Maßnahmenkombination M13-M16 in P02)  
Anlegen von Flachwasserzonen zur Schaffung neuer Lebensräume außerhalb des heutigen Gewässerprofils durch punktuelle Aufweitung (nur in Bereichen ohne Bebauung), Durchführung im Zusammenhang mit M06 (P02) im Rahmen der Gewässerunterhaltung; bei Durchführung von M03 & M10 in P02 entfällt dieser Bereich für die Maßnahme (Variante 1 = M01 & M02 in P02)

Verbesserung der Gewässerstruktur	kR	mR	IR
-----------------------------------	----	----	----

DE5849_41	P02	M17	73_11
B	E	G	
Stat.: 3,59 bis 5,89			

Erwerb von Flächen zur Bepflanzung eines 5 m breiten, einseitigen Gehölzstreifens (im Zusammenhang mit M11 in P02)

Verbesserung der Gewässerstruktur	kR	mR	IR
-----------------------------------	----	----	----

# Gewässerentwicklungskonzept Nuthe

Karte 7-1: Maßnahmen und Prioritäten - Nuthe (584\_41 - P02)

Abschnitt:  
Blatt 3 von 15

## Zeichenerklärung

	65_09	sonstige Maßnahme zur Förderung des natürlichen Rückhalts
	501	Konzeptionelle Maßnahme - Erstellung von Konzeptionen / Studien / Gutachten
	508	Konzeptionelle Maßnahme - Vertiefende Untersuchungen und Kontrollen
	71_06	Bauschutt, Schrott oder Müll zur Vitalisierung des Gewässers entfernen
	72_03	Uferverbau zur Habitatverbesserung im Gewässer entfernen oder lockern
	72_15	sonstige Maßnahme zur Habitatverbesserung im Gewässer
	73_03	Ufersicherung zur Verbesserung von Habitaten im Uferbereich modifizieren (Ersatz durch techn.-biol. Bauweisen)
	73_08	standorttypische Gehölze zur Verbesserung von Habitaten im Uferbereich entfernen (z.B. Hybridpappeln, Eschenahorn)
	73_11	sonstige Maßnahme zur Verbesserung von Habitaten im Uferbereich
	75_03	Nebengewässer (z.B. Flutrinnen) temporär an Hauptgewässer anbinden
	79_15	sonstige Maßnahme zur Anpassung / Optimierung der Gewässerunterhaltung
	501	Konzeptionelle Maßnahme - Erstellung von Konzeptionen / Studien / Gutachten
	10_12	sonstige Neubau- oder Anpassungsmaßnahme bzgl. Mischwasser- und Niederschlagswasseranlagen
	64_05	Rückhaltebecken zur Reduzierung von nutzungsbedingten Abflussspitzen anlegen
	72_01	Initialgerinne für Neutrassierung zur Habitatverbesserung im Gewässer anlegen
	75_06	sonstige Maßnahme zum Anschluss von Seitengewässern / Altarmen

Wasserkörper-ID	P01	M01	79_15	Uferseite
B	E	G		Stationierung
Maßnahmenbeschreibung				
Entwicklungsziel				
	kR	mR	IR	

P01 = Planungsabschnitt  
M01 = Maßnahme  
79\_15 = Einzelmaßnahmentyp-ID  
kR = kurzfristige Realisierung (bis 2015)  
mR = mittelfristige Realisierung (bis 2021)  
IR = langfristige Realisierung (bis 2027)

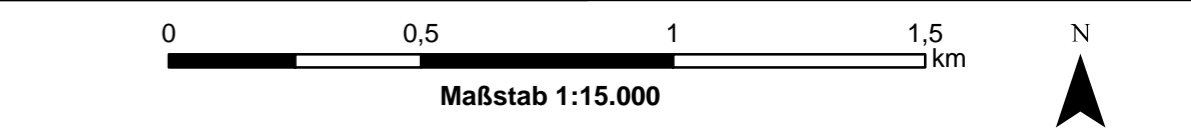
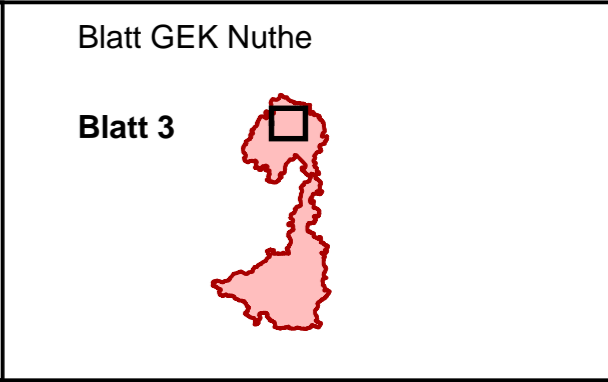
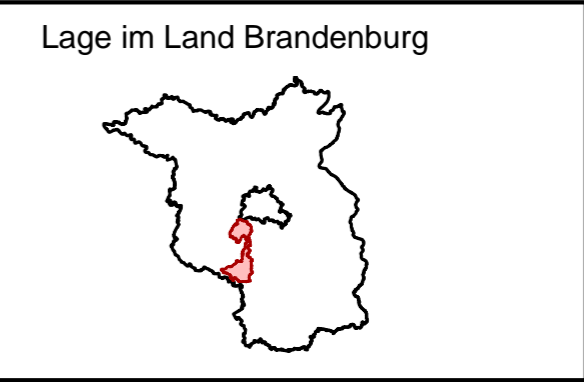
B	Belassen	E	Entwickeln	G	Gestalten	
	Planungsabschnittsgrenze					WRRL-berichtspflichtiges Fließgewässer
	Kilometrierung					FFH-Gebiet

**LANDESAMT FÜR UMWELT, GESUNDHEIT UND VERBRAUCHERSCHUTZ BRANDENBURG**  
Regionalabteilung West

**biota - Institut für ökologische Forschung und Planung GmbH**

**Gewässerentwicklungskonzept Nuthe**  
Karte 7-1: Maßnahmen und Prioritäten - Nuthe (584\_41 - P02)

Stand März 2012



Kartengrundlage:  
Landesvermessung und Geobasisinformation Brandenburg (LGB)  
Digitale Topographische Karte 1:25.000