

Gewässerentwicklungskonzept Nuthe

Karte 7-1: Maßnahmen und Prioritäten - Nuthe (584_41 - P01)

Abschnitt:
Blatt 1 von 15

Zeichenerklärung

	69_13	sonstige Maßnahme zur Herstellung linearer Durchgängigkeit für FFH-Art Fischotter
	508	Konzeptionelle Maßnahme - Vertiefende Untersuchungen und Kontrollen
	71_06	Bauschutt, Schrott oder Müll zur Vitalisierung des Gewässers entfernen
	72_04	Uferlinie durch Nischen, Vorsprünge und Randschüttungen zur Habitatverbesserung im Gewässer punktuell brechen
	72_13	in schiffbarem Gewässer geschützte Flachwasserzone zur Habitatverbesserung anlegen
	73_03	Ufersicherung zur Verbesserung von Habitaten im Uferbereich modifizieren (Ersatz durch techn.-biol. Bauweisen)
	73_09	Bauschutt, Schrott, Müll oder Gartenabfälle zur Verbesserung von Habitaten im Uferbereich entfernen
	79_15	sonstige Maßnahme zur Anpassung / Optimierung der Gewässerunterhaltung

Wasserkörper-ID	P01	M01	79_15	Uferseite	
B	E	G		Stationierung	
Maßnahmenbeschreibung					
Entwicklungsziel			kR	mR	IR

B Belassen
 E Entwickeln
 G Gestalten

Planungsabschnittsgrenze
 WRRL-berichtspflichtiges Fließgewässer

• Standort punktuelle Maßnahme
 • Kilometrierung

FFH-Gebiet

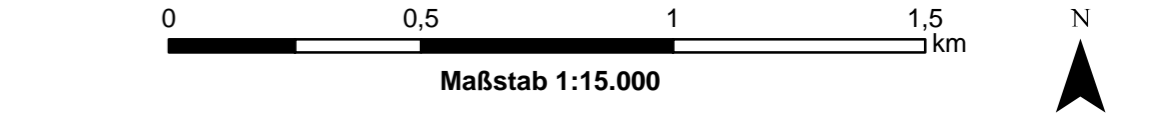
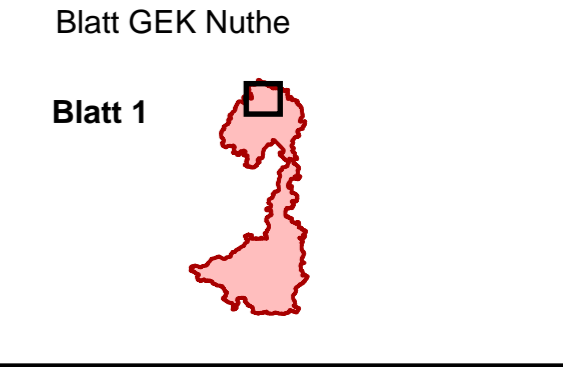
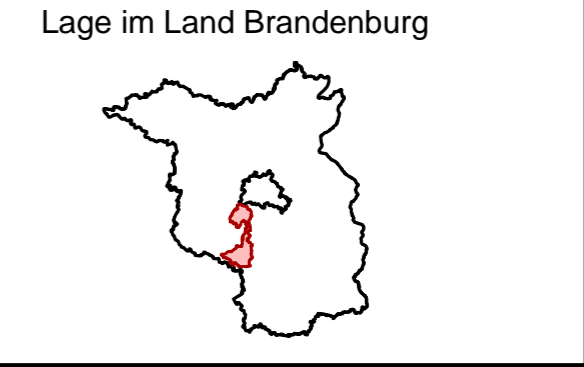
LANDESAMT FÜR UMWELT, GESUNDHEIT UND VERBRAUCHERSCHUTZ BRANDENBURG
 Regionalabteilung West

biota - Institut für ökologische Forschung und Planung GmbH

Gewässerentwicklungskonzept Nuthe

Karte 7-1: Maßnahmen und Prioritäten - Nuthe (584_41 - P01)

Stand März 2012



Kartengrundlage:
Landesvermessung und Geobasisinformation Brandenburg (LGB)
Digitale Topographische Karte 1:25.000