

Gewässerentwicklungskonzept Nuthe

Karte 7-16: Maßnahmen und Prioritäten - Rohrbecker Graben (584112_851 - P01)

Abschnitt:
Blatt 1 von 1

Zeichenerklärung

Maßnahme	Symbol	Beschreibung
65_06		Stau / Stützwelle zum Wasserrückhalt anlegen / sanieren / optimieren
73_01		Gewässerrandstreifen zur Verbesserung der Habitate im Uferbereich ausweisen (Festlegung durch die Wasserbehörde)
73_05		Initialpflanzungen für standortheimischen Gehölzsaum zur Verbesserung von Habitaten im Uferbereich
79_08		Böschungsmahd optimieren (z.B. einseitig, terminlich eingeschränkt)

DE584112_851	P01	M01	65_05
B	E	G	Stat.: 0,4; 0,55; 0,91; 1,4
Vier Stützwellen zur Förderung des Wasserrückhaltes oberhalb der vorhandenen Durchlässe einbauen, damit auch Förderung des Sedimentrückhaltes.			
Verbesserung des Wasserrückhalts			kR mR IR

DE584112_851	P01	M02	73_01	I. U. + r. U.
B	E	G	Stat.: 0,0 bis 1,77	
Ausweisung von beidseitig 5 m breiten Gewässerrandstreifen				
Verbesserung der Gewässergüte			kR	mR IR

DE584112_851	P01	M04	79_08
B	E	G	Stat.: 0,0 bis 1,77
bedarfsgerechte Böschungsmahd entsprechend einer ökologischen Unterhaltung ist anzustreben			
Verbesserung des Wasserrückhalts			kR mR IR

DE584112_851	P01	M03	73_05
B	E	G	Stat.: 0,36 bis 1,77
einseitige vollständige Bepflanzung eines Ufergehölzstreifens mit einheimischen Gehölzen, um kurzfristig Umsetzungserfolg zu erreichen			
Förderung der Beschattung, Verbesserung der Gewässerstruktur			kR mR IR

Wasserkörper-ID	P01	M01	79_15	Uferseite
B	E	G	Stationierung	
Maßnahmenbeschreibung				
Entwicklungsziel			kR	mR IR

P01 = Planungsabschnitt
 M01 = Maßnahme
 79_15 = Einzelmaßnahmentyp-ID
 kR = kurzfristige Realisierung (bis 2015)
 mR = mittelfristige Realisierung (bis 2021)
 IR = langfristige Realisierung (bis 2027)

B Belassen
 E Entwickeln
 G Gestalten

Planungsabschnittsgrenze
 WRRL-berichtspflichtiges Fließgewässer

FFH-Gebiet
 Kilometrierung

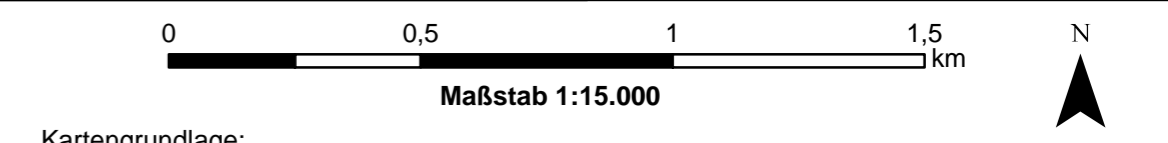
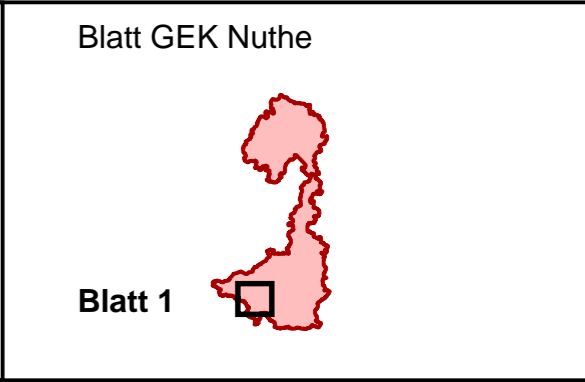
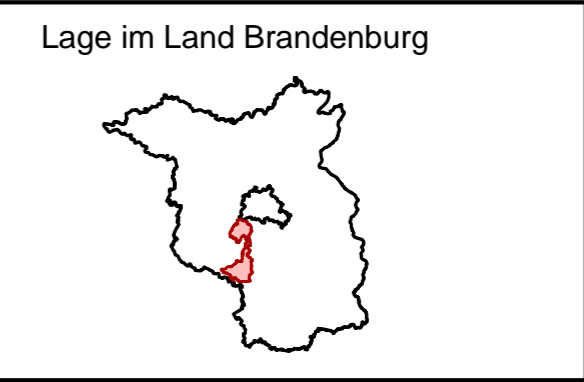
LANDESAMT FÜR UMWELT, GESUNDHEIT UND VERBRAUCHERSCHUTZ BRANDENBURG
 Regionalabteilung West

biota - Institut für ökologische Forschung und Planung GmbH

Gewässerentwicklungskonzept Nuthe

Karte 7-16: Maßnahmen und Prioritäten - Rohrbecker Graben (584112_851 - P01)

Stand März 2012



Kartengrundlage:
Landesvermessung und Geobasisinformation Brandenburg (LGB)
Digitale Topographische Karte 1:25.000