

DE58492_423	P02	M02	65_06		
B	E	G	Stat.: 6,8; 7,36; 8,77		
Verbesserung des Wasserrückhalts durch Optimierung der drei vorhandenen Staubauwerke					
Verbesserung des Wasserrückhalts			kR	mR	IR

DE58492_423	P02	M01	65_05		
B	E	G	Stat.: 6,98; 7,86; 8,77		
Verbesserung des Wasserrückhaltes durch den Einbau von drei Stützschnellen					
Verbesserung des Wasserrückhaltes			kR	mR	IR

DE58492_423	P02	M04	73_05		
B	E	G	Stat.: 6+621 bis 7+504		
einseitige Bepflanzung der Uferbereiche mit standorttypischen Gehölzen zur Verbesserung der Habitate im Uferbereich					
Verbesserung der Gewässerstruktur, Förderung der Beschattung			kR	mR	IR

DE58492_423	P02	M03	73_01		
B	E	G	Stat.: 6,62 bis 7,62		
Ausweisung eines beidseitig 5m breiten Gewässerrandstreifens (ausgenommen davon Waldbereiche)					
Verbesserung der Gewässergüte			kR	mR	IR

Gewässerentwicklungskonzept Nuthe

Karte 7-12: Maßnahmen und Prioritäten - Gröbener Fließ (58492_423 - P02)

Abschnitt:
Blatt 1 von 1

Zeichenerklärung

Maßnahme	
	65_05 / 65_06 Stau / Stützschnelle zum Wasserrückhalt anlegen / sanieren / optimieren
	73_01 Gewässerrandstreifen zur Verbesserung von Habitaten im Uferbereich ausweisen (Festlegung durch die Wasserbehörde)
	73_05 Initialpflanzungen für standortheimischen Gehölzsaum zur Verbesserung von Habitaten im Uferbereich

Wasserkörper-ID	P01	M01	79_15	Uferseite	
B	E	G	Stationierung		
Maßnahmenbeschreibung					
Entwicklungsziel			kR	mR	IR

P01 = Planungsabschnitt
M01 = Maßnahme
79_15 = Einzelmaßnahmentyp-ID
kR = kurzfristige Realisierung (bis 2015)
mR = mittelfristige Realisierung (bis 2021)
IR = langfristige Realisierung (bis 2027)

B	Belassen	E	Entwickeln	G	Gestalten
---	----------	---	------------	---	-----------

- Planungsabschnittsgrenze
- Standort punktuelle Maßnahme
- FFH-Gebiet
- WRRL-berichtspflichtiges Fließgewässer
- WRRL-berichtspflichtiges Standgewässer
- Kilometrierung

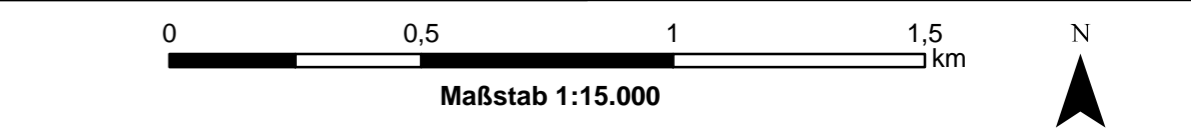
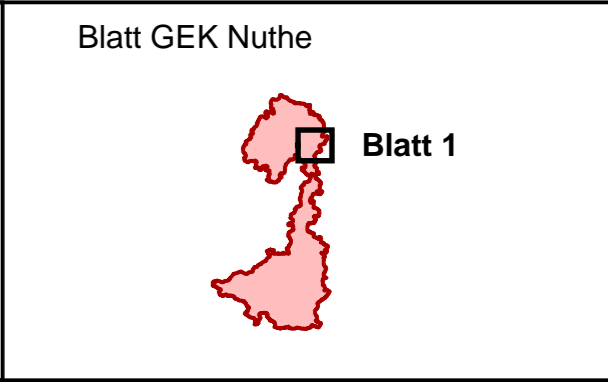
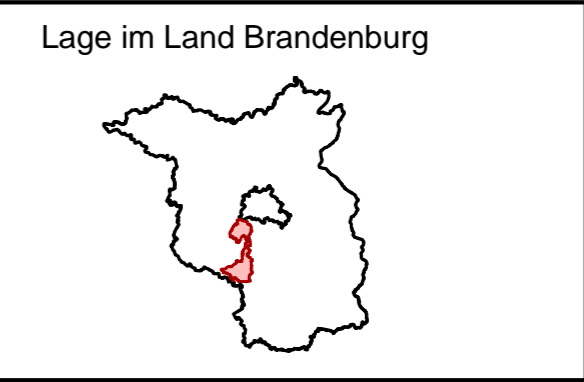
LANDESAMT FÜR UMWELT, GESUNDHEIT UND VERBRAUCHERSCHUTZ BRANDENBURG
Regionalabteilung West

biota - Institut für ökologische Forschung und Planung GmbH

Gewässerentwicklungskonzept Nuthe

Karte 7-12: Maßnahmen und Prioritäten - Gröbener Fließ (58492_423 - P02)

Stand März 2012



Kartengrundlage:
Landesvermessung und Geobasisinformation Brandenburg (LGB)
Topographische Karte 1:25.000