

Gewässerentwicklungskonzept Nuthe

Karte 7-10: Maßnahmen und Prioritäten - Illichengraben (58452_409 - P03)

Abschnitt:
Blatt 2 von 2

Zeichenerklärung

Maßnahme

	76_01 / 76_06	Beseitigung von / Verbesserungsmaßnahmen an wasserbaulicher Anlagen
	79_04	Grundräumung abschnittsweise
	85_03	sonstige Maßnahme zur Reduzierung anderer hydromorphologischer Belastungen
	73_01	Gewässerrandstreifen zur Verbesserung der Habitate im Uferbereich ausweisen (Festlegung durch die Wasserbehörde)
	73_05	Initialpflanzungen für standortheimischen Gehölzsaum zur Verbesserung von Habitaten im Uferbereich
	73_06	standortheimischen Gehölzsaum zur Verbesserung von Habitaten im Uferbereich ergänzen (z.B. durch zweite Reihe)
	79_06	Krautung optimieren (z.B. mäandrierend, einseitig, terminlich eingeschränkt)
	79_08	Böschungsmahd optimieren (z.B. einseitig, terminlich eingeschränkt)

Wasserkörper-ID	P01	M01	79_15	Uferseite
B	E	G		Stationierung
Maßnahmenbeschreibung				
Entwicklungsziel				
				kR mR IR

P01 = Planungsabschnitt
M01 = Maßnahme
79_15 = Einzelmaßnahmentyp-ID
kR = kurzfristige Realisierung (bis 2015)
mR = mittelfristige Realisierung (bis 2021)
IR = langfristige Realisierung (bis 2027)

B Belassen E Entwickeln G Gestalten

- Planungsabschnittsgrenze
- WRRL-berichtspflichtiges Fließgewässer
- FFH-Gebiet
- Kilometrierung

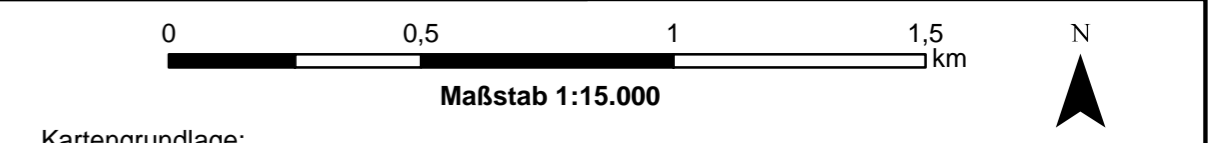
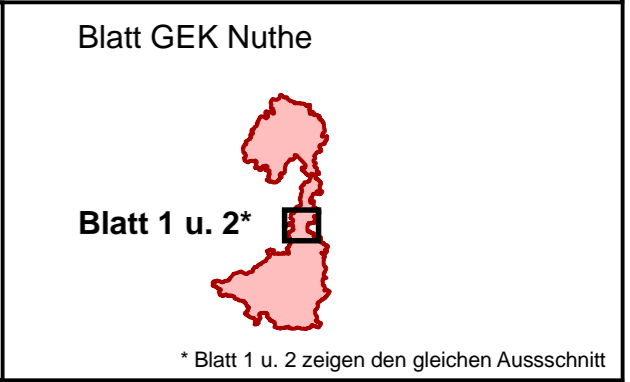
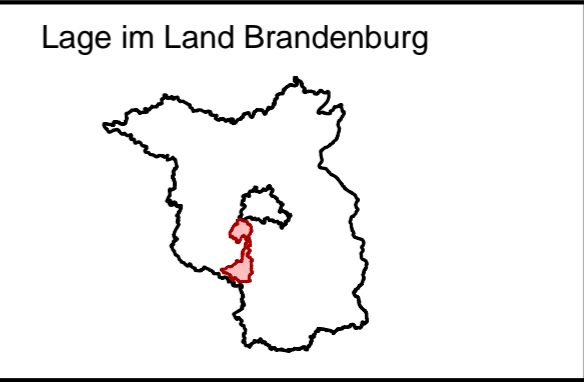
LANDESAMT FÜR UMWELT, GESUNDHEIT UND VERBRAUCHERSCHUTZ BRANDENBURG
Regionalabteilung West

biota - Institut für ökologische Forschung und Planung GmbH

Gewässerentwicklungskonzept Nuthe

Karte 7-10: Maßnahmen und Prioritäten - Illichengraben (58452_409 - P03)

Stand März 2012



Kartengrundlage:
Landesvermessung und Geobasisinformation Brandenburg (LGB)
Digitale Topographische Karte 1:25.000