

# Gewässerentwicklungskonzept Nuthe

Karte 3-5: Gewässerstrukturkartierung - Gesamtklasse und ökologische Durchgängigkeit

Abschnitt:  
Blatt 4 von 4

## Zeichenerklärung

- Gewässerstrukturgüteklassen (Fließrichtung rechts außen)
- |   |   |
|---|---|
| <span style="background-color: blue; color: white; padding: 2px;">1</span> unverändert              | <span style="background-color: yellow; color: black; padding: 2px;">5</span> stark verändert      |
| <span style="background-color: cyan; color: black; padding: 2px;">2</span> gering verändert         | <span style="background-color: orange; color: black; padding: 2px;">6</span> sehr stark verändert |
| <span style="background-color: green; color: black; padding: 2px;">3</span> mäßig verändert         | <span style="background-color: red; color: white; padding: 2px;">7</span> vollständig verändert   |
| <span style="background-color: lightgreen; color: black; padding: 2px;">4</span> deutlich verändert | <span style="background-color: gray; color: black; padding: 2px;"> </span> nicht bewertet         |

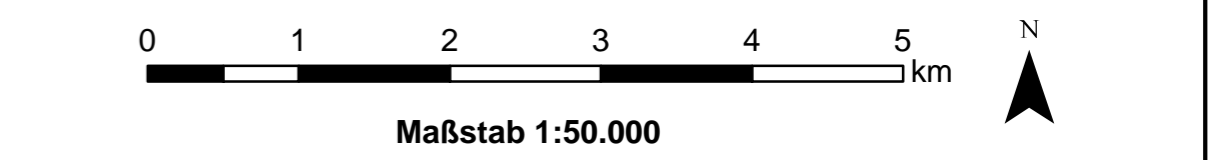
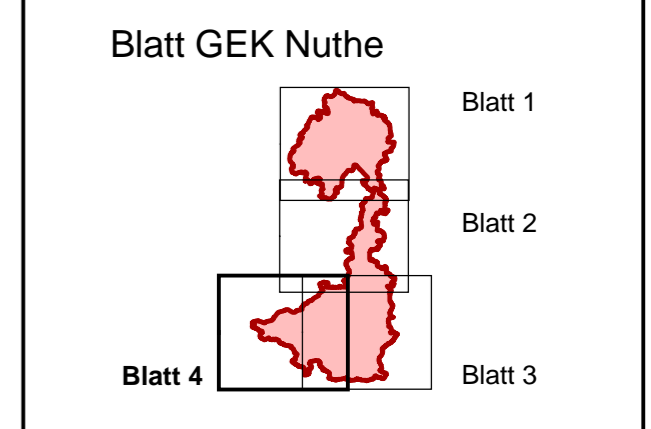
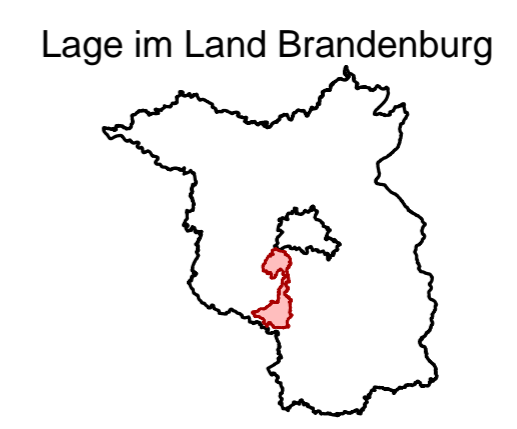
- ökologische Durchgängigkeit Bauwerke
- |   |  |
|---|--|
| <span style="color: green;">●</span> durchgängig                | <span style="color: red;">●</span> nicht durchgängig |
| <span style="color: orange;">●</span> eingeschränkt durchgängig | <span style="color: gray;">●</span> nicht bewertbar  |
- Grenze GEK Nuthe  
 WRRL-berichtspflichtiges Fließgewässer  
 WRRL-berichtspflichtiges Standgewässer  
▶ Fließrichtung

**LANDESAMT FÜR UMWELT, GESUNDHEIT UND VERBRAUCHERSCHUTZ BRANDENBURG**  
 Regionalabteilung West

**biota - Institut für ökologische Forschung und Planung GmbH**

**Gewässerentwicklungskonzept Nuthe**  
 Karte 3-5: Gewässerstrukturkartierung - Gesamtklasse und ökologische Durchgängigkeit

Stand Februar 2011



Kartengrundlage:  
 Landesvermessung und Geobasisinformation Brandenburg (LGB)  
 Topographische Karte 1:25.000