

Gewässerentwicklungskonzept Nuthe

Karte 3-2: Hydrologischer Zustand

Abschnitt:
Blatt 3 von 4

Zeichenerklärung


- Zustand
- Klasse 1
 - Klasse 2
 - Klasse 3
 - Klasse 4
 - Klasse 5
 - nicht bewertet

- Banddarstellung der Zustandsklassen
- Fließgeschwindigkeit-Zustandsklasse (Linie in Fließrichtung links außen)
 - Hydrologische Zustandsklasse
 - Abfluss-Zustandsklasse (Linie in Fließrichtung rechts außen)

- Grenze GEK Nuthe
- Fließrichtung
- WRRL-berichtspflichtiges Standgewässer



LANDESAMT FÜR UMWELT, GESUNDHEIT UND VERBRAUCHERSCHUTZ BRANDENBURG
Regionalabteilung West



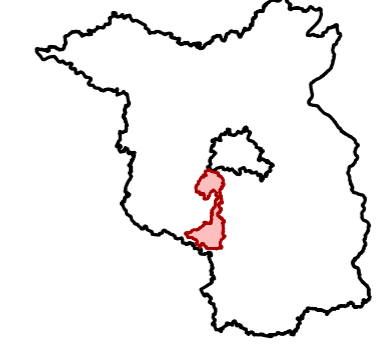
biota - Institut für ökologische Forschung und Planung GmbH

Gewässerentwicklungskonzept Nuthe

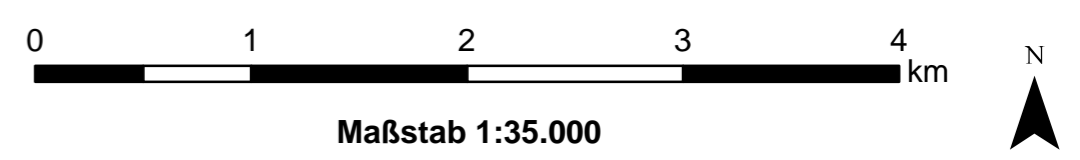
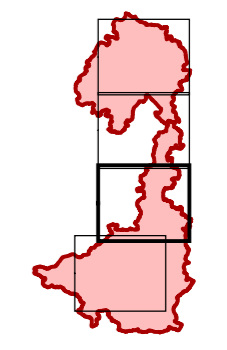
Karte 3-2: Hydrologischer Zustand

Stand Januar 2011

Lage im Land Brandenburg



Blatt GEK Nuthe



Kartengrundlage:
Landesvermessung und Geobasisinformation Brandenburg (LGB)
Topographische Karte 1:25.000