

Gewässerentwicklungskonzept Nuthe

Karte 2-4: Naturräumliche Ausstattung - Biotope in Schutzgebieten


Abschnitt:
Blatt 3 von 4

Zeichenerklärung

- Fließgewässer
- Standgewässer (einschließlich Uferbereiche, Röhrichte etc.)
- Röhrichtgesellschaften
- anthropogene Rohbodenstandorte und Ruderalfluren
- Moore und Sümpfe
- Gras- und Staudenfluren
- Trockenrasen
- Zwergstrauchheiden und Nadelgebüsche
- Laubgebüsche, Feldgehölze, Alleen, Baumreihen und Baumgruppen
- Wälder
- Forsten
- Äcker
- Biotope der Grün- und Freiflächen
- Sonderbiotope
- Bebaute Gebiete
- Verkehrsanlagen und Sonderflächen
- Grenze GEK Nuthe
- WRRL-berichtspflichtiges Fließgewässer
- WRRL-berichtspflichtiges Standgewässer



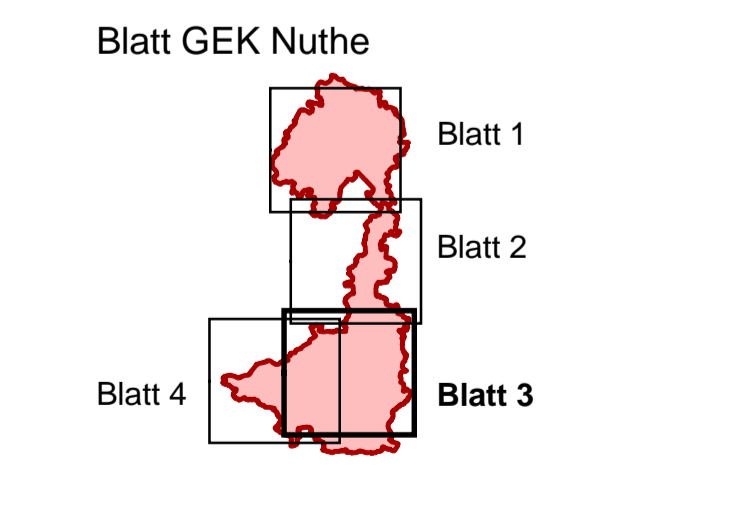
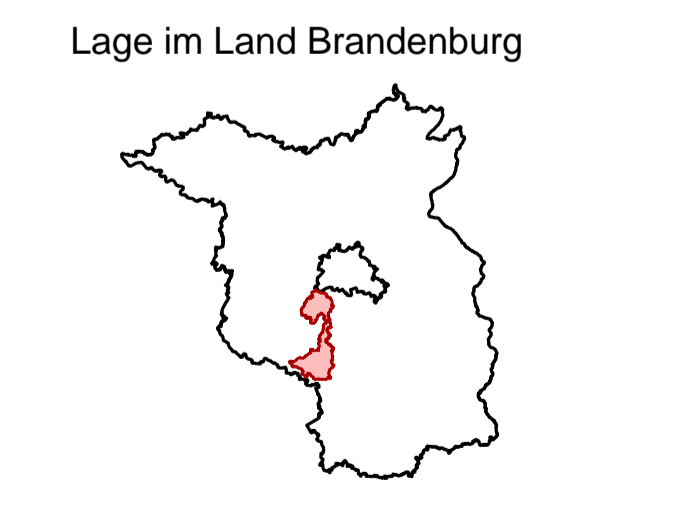
**LANDESAMT FÜR UMWELT, GESUNDHEIT
UND VERBRAUCHERSCHUTZ BRANDENBURG**
Regionalabteilung West



biota - Institut für ökologische Forschung und Planung GmbH

Gewässerentwicklungskonzept Nuthe
Karte 2-4: Naturräumliche Ausstattung - Biotope in Schutzgebieten

Stand September 2011



0 1 2 3 km

Maßstab 1:32.000

Kartengrundlage:
Landesvermessung und Geobasisinformation Brandenburg (LGB)
Topographische Karte 1:25.000