


Gewässerentwicklungskonzept Nuthe


Karte 2-3: Hochwasserschutz


Abschnitt:
Blatt 4 von 4

Zeichenerklärung

Vorranggebiet - Hochwasserschutz

 Festgesetztes Überschwemmungsgebiet HW 2 nach § 100 BbgWG


 Sicherung regelmäßig überfluteter Flächen, Festsetzung nach § 100 BbgWG nötig

 Speicherbewirtschaftung von Talsperren incl. Regenrückhaltebecken

Vorbehaltsgebiet - Überschwemmungsgefährdetes Gebiet

 Überschwemmungsgefährdetes Gebiet HW 100

 Hochwassergeneigtes Gewässer nach § 1 Gesetz- und Verordnungsblatt BB

 Grenze GEK Nuthe

 WRRL-berichtspflichtiges Fließgewässer

 WRRL-berichtspflichtiges Standgewässer



**LANDESAMT FÜR UMWELT, GESUNDHEIT
UND VERBRAUCHERSCHUTZ BRANDENBURG**

Regionalabteilung West



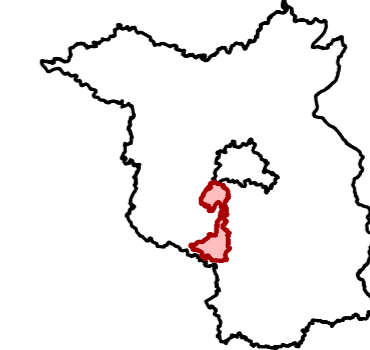
biota - Institut für ökologische Forschung und Planung GmbH

Gewässerentwicklungskonzept Nuthe

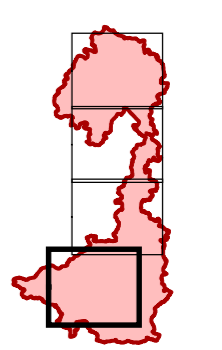
Karte 2-3: Hochwasserschutz

Stand April 2011

Lage im Land Brandenburg



Blatt GEK Nuthe

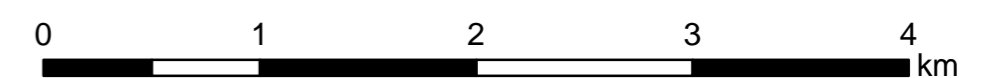


Blatt 1

Blatt 2

Blatt 3

Blatt 4



Maßstab 1:35.000



Kartengrundlage:
Landesvermessung und Geobasisinformation Brandenburg (LGB)
Topographische Karte 1:50.000