

# Gewässerentwicklungskonzept Nuthe

Karte 2-3: Hochwasserschutz

Abschnitt:  
Blatt 3 von 4

## Zeichenerklärung

Vorranggebiet - Hochwasserschutz

Festgesetztes Überschwemmungsgebiet HW 2 nach § 100 BbgWG

Sicherung regelmäßig überfluteter Flächen, Festsetzung nach § 100 BbgWG nötig

Speicherbewirtschaftung von Talsperren incl. Regenrückhaltebecken

Vorbehaltsgebiet - Überschwemmungsgefährdetes Gebiet

Überschwemmungsgefährdetes Gebiet HW 100

Hochwassergeneigtes Gewässer nach § 1 Gesetz- und Verordnungsblatt BB

Grenze GEK Nuthe

WRRL-berichtspflichtiges Fließgewässer

WRRL-berichtspflichtiges Standgewässer



**LANDESAMT FÜR UMWELT, GESUNDHEIT  
UND VERBRAUCHERSCHUTZ BRANDENBURG**

Regionalabteilung West



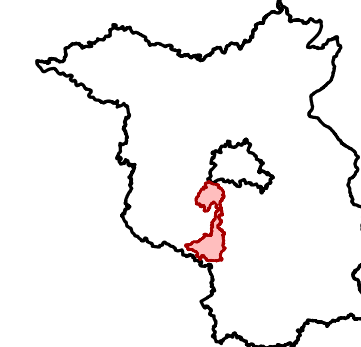
biota - Institut für ökologische Forschung und Planung GmbH

## Gewässerentwicklungskonzept Nuthe

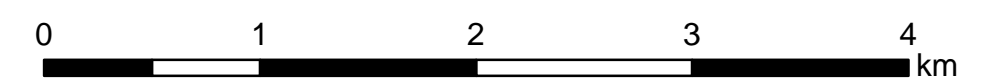
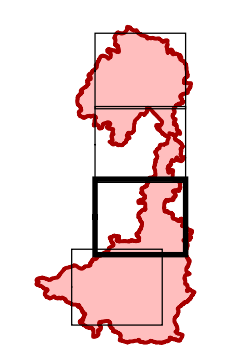
Karte 2-3: Hochwasserschutz

Stand April 2011

Lage im Land Brandenburg



Blatt GEK Nuthe



Maßstab 1:35.000



Kartengrundlage:  
Landesvermessung und Geobasisinformation Brandenburg (LGB)  
Topographische Karte 1:50.000