


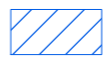

Gewässerentwicklungskonzept Nuthe

Karte 2-3: Hochwasserschutz






Abschnitt:
Blatt 1 von 4

Zeichenerklärung

Vorranggebiet - Hochwasserschutz

-  Festgesetztes Überschwemmungsgebiet HW 2 nach § 100 BbgWG
-  Sicherung regelmäßig überfluteter Flächen, Festsetzung nach § 100 BbgWG nötig
-  Speicherbewirtschaftung von Talsperren incl. Regenrückhaltebecken

Vorbehaltsgebiet - Überschwemmungsgefährdetes Gebiet

-  Überschwemmungsgefährdetes Gebiet HW 100
-  Hochwassergeneigtes Gewässer nach § 1 Gesetz- und Verordnungsblatt BB
-  Grenze GEK Nuthe
-  WRRL-berichtspflichtiges Fließgewässer
-  WRRL-berichtspflichtiges Standgewässer



**LANDESAMT FÜR UMWELT, GESUNDHEIT
UND VERBRAUCHERSCHUTZ BRANDENBURG**
Regionalabteilung West



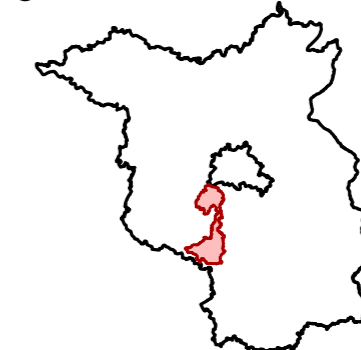
biota - Institut für ökologische Forschung und Planung GmbH

Gewässerentwicklungskonzept Nuthe

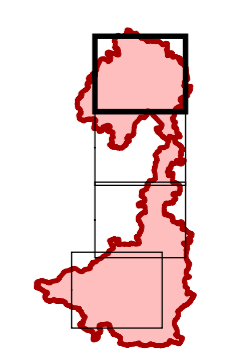
Karte 2-3: Hochwasserschutz

Stand April 2011


Lage im Land Brandenburg



Blatt GEK Nuthe



Blatt 1
Blatt 2
Blatt 3
Blatt 4



Maßstab 1:35.000



Kartengrundlage:
Landesvermessung und Geobasisinformation Brandenburg (LGB)
Topographische Karte 1:50.000