

Gewässerentwicklungskonzept Nuthe

Karte 2-2: Schutzgebiete


Abschnitt:
Blatt 4 von 4

Zeichenerklärung

- | | | | |
|--|--|--|---------------------|
| | FFH-Gebiet | | Vogelschutzgebiet |
| | Naturschutzgebiet | | |
| | Wasserschutzgebiet | | |
| | Zone I | | Zone III B |
| | Zone II | | Zone IV/1 |
| | Zone III | | Zone IV/2 |
| | Zone III A | | |
| | Fisch-Fließgewässer | | Fisch-Standgewässer |
| | Badestelle | | |
| | Grenze GEK Nuthe | | |
| | WRRL-berichtspflichtiges Fließgewässer | | |
| | WRRL-berichtspflichtiges Standgewässer | | |



**LANDESAMT FÜR UMWELT, GESUNDHEIT
UND VERBRAUCHERSCHUTZ BRANDENBURG**
Regionalabteilung West



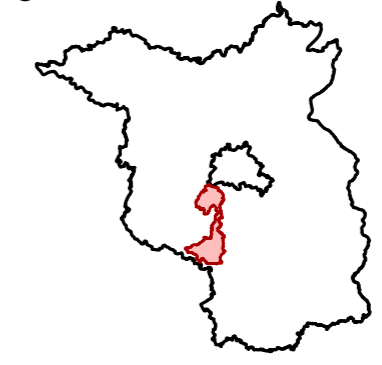
biota - Institut für ökologische Forschung und Planung GmbH

Gewässerentwicklungskonzept Nuthe

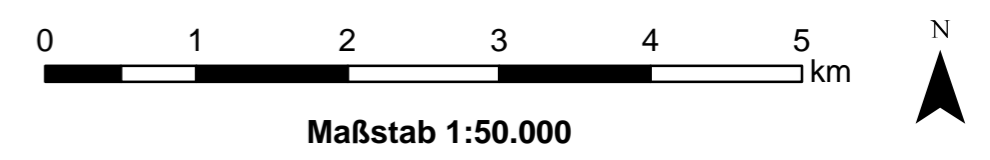
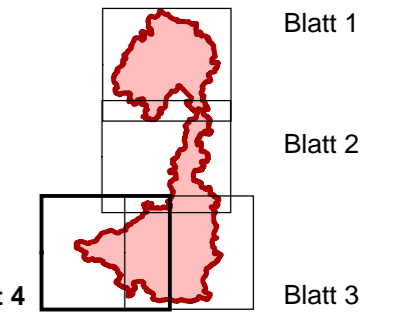
Karte 2-2: Schutzgebiete

Stand Februar 2011

Lage im Land Brandenburg



Blatt GEK Nuthe



Kartengrundlage:
Landesvermessung und Geobasisinformation Brandenburg (LGB)
Topographische Karte 1:25.000