

**Gewässerentwicklungskonzept Untere Havel,
Königsgraben, Hauptstremme -
Teileinzugsgebiet Untere Havel**

Karte 5-14: Gewässerstrukturgütekartierung -
Bewertung nach WRRL

Zeichenerklärung

- Güteklassen Banddarstellung
- 1 - sehr gut
 - 2 - gut
 - 3 - mäßig
 - 4 - befriedigend
 - 5 - schlecht
 - 0 - nicht klassifiziert

Grenze GEK Untere Havel, Königsgraben, Hauptstremme



**LANDESAMT FÜR UMWELT, GESUNDHEIT
UND VERBRAUCHERSCHUTZ BRANDENBURG**

Regionalabteilung West



IHU Geologie und Analytik GmbH



UmweltSchule GbR



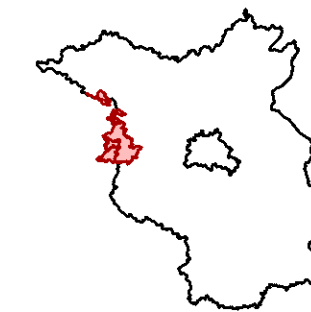
biota
Institut für ökologische Forschung und Planung GmbH

**Gewässerentwicklungskonzept Untere Havel,
Königsgraben, Hauptstremme**

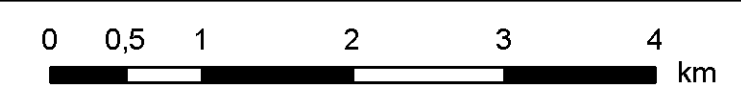
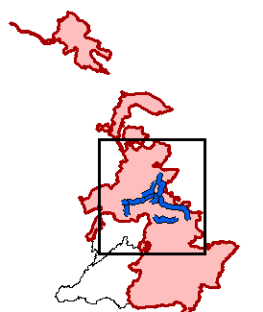
Karte 5-14: Gewässerstrukturgütekartierung -
Bewertung nach WRRL

Stand Juni 2012

Lage im Land Brandenburg



Blatt GEK - Teil-EZG
Untere Havel



Maßstab 1:50.000



Kartengrundlage:
Landesvermessung und Geobasisinformation Brandenburg (LGB)
Digitale Topographische Karte 1:50.000