

Gewässerentwicklungskonzept Untere Havel, Königsgraben, Hauptstremme - Teileinzugsgebiet Untere Havel

Karte 5-13: Gewässerstrukturgütekartierung - Einzelparameter

Abschnitt: Blatt 4 von 4

Zeichenerklärung

Gewässerstrukturgüteklassen

- 1 - unverändert
- 2 - gering verändert
- 3 - mäßig verändert
- 4 - deutlich verändert
- 5 - stark verändert
- 6 - sehr stark verändert
- 7 - vollständig verändert
- 0 - nicht bewertbar
- ▶ Fließrichtung

Banddarstellung der Hauptbereiche (Farbbeispiel)

- Land (Linie in Fließrichtung links außen)
- Ufer (Linie in Fließrichtung links innen)
- Sohle (Linie Mitte)
- Ufer (Linie in Fließrichtung rechts innen)
- Land (Linie in Fließrichtung rechts außen)
- Grenze GEK Untere Havel, Königsgraben, Hauptstremme


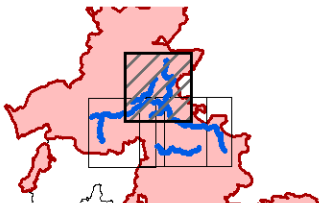
 **LANDESAMT FÜR UMWELT, GESUNDHEIT UND VERBRAUCHERSCHUTZ BRANDENBURG**
 Regionalabteilung West


  

Gewässerentwicklungskonzept Untere Havel, Königsgraben, Hauptstremme

Karte 5-13: Gewässerstrukturgütekartierung - Einzelparameter

Stand Juni 2012

Lage im Land Brandenburg  Blatt GEK - Teil-EZG Untere Havel Blatt 4 



Kartengrundlage:
 Landesvermessung und Geobasisinformation Brandenburg (LGB)
 Digitale Topographische Karte 1:25.000