

Gewässerentwicklungskonzept Untere Havel, Königsgraben, Hauptstremme - Teileinzugsgebiet Untere Havel

Karte 5-12: Gewässerstrukturgütekartierung - Gesamtklasse

Zeichenerklärung

Gewässerstrukturgüteklassen

- 1 - unverändert
- 2 - gering verändert
- 3 - mäßig verändert
- 4 - deutlich verändert
- 5 - stark verändert
- 6 - sehr stark verändert
- 7 - vollständig verändert
- 0 - nicht bewertbar

Grenze GEK Untere Havel, Königsgraben, Hauptstremme

 **LANDESAMT FÜR UMWELT, GESUNDHEIT UND VERBRAUCHERSCHUTZ BRANDENBURG**
 Regionalabteilung West

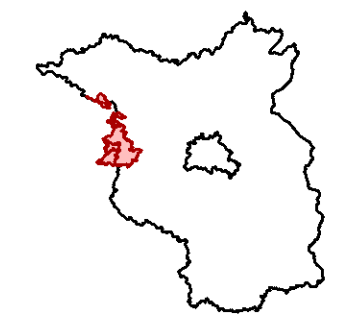


Gewässerentwicklungskonzept Untere Havel, Königsgraben, Hauptstremme

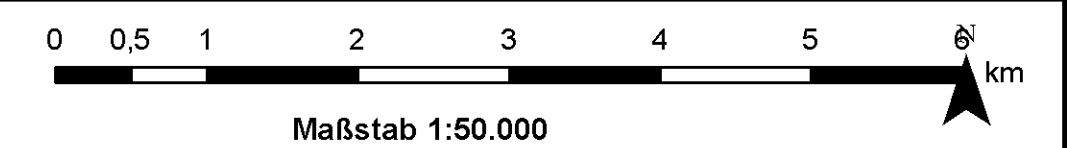
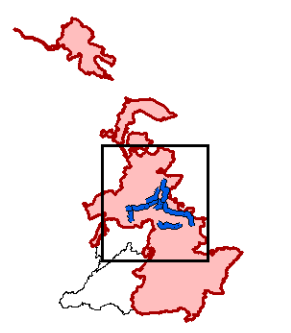
Karte 5-12: Gewässerstrukturgütekartierung - Gesamtklasse

Stand Juni 2012

Lage im Land Brandenburg



Blatt GEK - Teil-EZG Untere Havel



Kartengrundlage:
 Landesvermessung und Geobasisinformation Brandenburg (LGB)
 Digitale Topographische Karte 1:50.000