

**Gewässerentwicklungskonzept Untere Havel, Königsgraben, Hauptstremme - Teileinzugsgebiet Hauptstremme**

Karte 5-7: Gewässerstrukturgütekartierung - Gesamtklasse

**Zeichenerklärung**

- Gewässerstrukturgüteklassen \*)
- 1 - unverändert
  - 2 - gering verändert
  - 3 - mäßig verändert
  - 4 - deutlich verändert
  - 5 - stark verändert
  - 6 - sehr stark verändert
  - 7 - vollständig verändert
  - 0 - nicht bewertbar

\*) Hauptstremme nach Brandenburger Vor-Ort-Verfahren für Strukturgütekartierung der Fließgewässer,  
 Galmscher Grenzgraben (2008 durch Land Sachsen-Anhalt) nach Gewässerstrukturgütekartierung in der Bundesrepublik Deutschland (Verfahren für kleine und mittelgroße Fließgewässer -Empfehlung-)

Grenze GEK Untere Havel, Königsgraben, Hauptstremme

 **LANDESAMT FÜR UMWELT, GESUNDHEIT UND VERBRAUCHERSCHUTZ BRANDENBURG**  
 Regionalabteilung West

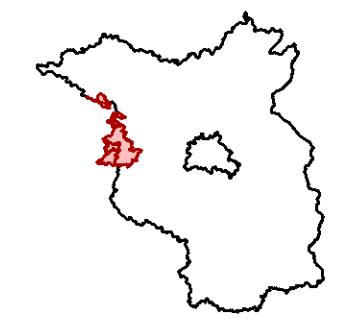


**Gewässerentwicklungskonzept Untere Havel, Königsgraben, Hauptstremme**


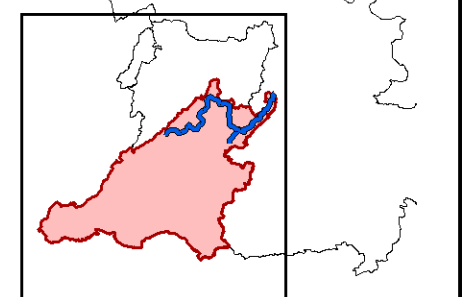
Karte 5-7: Gewässerstrukturgütekartierung - Gesamtklasse

Stand Juni 2012

Lage im Land Brandenburg



Blatt GEK - Teil-EZG Königsgraben



Maßstab 1:50.000

Kartengrundlage:  
 Landesvermessung und Geobasisinformation Brandenburg (LGB)  
 Digitale Topographische Karte 1:50.000