

## Gewässerentwicklungskonzept Rando

### Karte 7-1: Maßnahmen und Prioritäten

Abschnitt: Blatt 3 von 3

---

#### Legende

Geltungsbereich des GEK  
— Fließgewässer  
• Stationierung

#### Maßnahmen


- 69\_02 Stauanlage / Sohlabsturz für die Herstellung der Durchgängigkeit durch raue Rampe / Gleite ersetzen
- 69\_04 Sohlrampe / -gleite nachbessern / optimieren
- 69\_09 Verrohrung öffnen oder umgestalten (z.B. zu einem offenen Kastenprofil oder Durchmesser vergrößern)
- 69\_10 Durchlass rückbauen oder umgestalten
- 71\_06 Bauschutt, Schrott oder Müll im Gewässer entfernen
- 74\_14 Sonstige Maßnahme zur Verbesserung des Wasserhaushaltes und Bodenschutzes
- 76\_01 Querbauwerk beseitigen (nicht für Herstellung der linearen Durchgängigkeit)
- 69\_01 Stauanlage / Sohlabsturz für die Herstellung der Durchgängigkeit durch raue Rampe / Gleite ersetzen
- 69\_09 Verrohrung öffnen oder umgestalten (z.B. zu einem offenen Kastenprofil oder Durchmesser vergrößern)
- 69\_10 Durchlass rückbauen oder umgestalten
- 70\_09 Gewässerunterhaltung einstellen, um eine Eigendynamik zu ermöglichen
- 72\_02 Wiederherstellung des Altverlaufs
- 73\_05 Initialpflanzungen für standortheimischen Gehölzsaum
- 79\_02 Gewässerunterhaltung stark reduzieren
- 73\_01 Gewässerrandstreifen ausweisen (Festlegung durch die Wasserbehörde)
- 73\_11 sonstige Maßnahme zur Verbesserung von Habitaten im Uferbereich

---


Wasserkörper-ID	P01	M01	73_05	Uferseite
DE_696288_1120	B	E	G	Stationierung
Maßnahmenbeschreibung				
Entwicklungsziel				
kR   mR   IR				

B = Belassen   E = Entweichen   G = Gestalten  
 P01 = Planungsabschnitt  
 M01 = Maßnahme  
 73\_05 = Einzelmaßnahmetyp-ID  
 kR = kurzfristige Realisierung  
 mR = mittelfristige Realisierung  
 IR = langfristige Realisierung


---



**LANDESAMT FÜR UMWELT, GESUNDHEIT  
UND VERBRAUCHERSCHUTZ BRANDENBURG**  
Regionalabteilung Ost



**biota**  
Institut für ökologische Forschung und Planung GmbH



**ELLMANN / SCHULZE GbR**  
INGENIEURBÜRO FÜR  
LANDSCHAFTSPLANUNG  
UND WASSERWIRTSCHAFT


---

### Gewässerentwicklungskonzept Rando

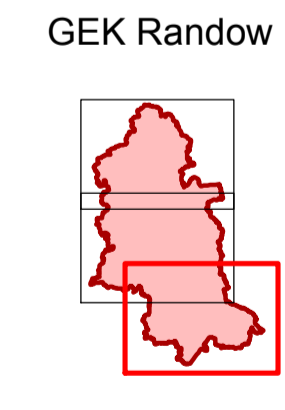
#### Karte 7-1: Maßnahmen und Prioritäten

Stand März 2012

Lage im Land Brandenburg




GEK Rando




Blatt 3 von 3

---



0   0,5   1   2   3 km

**Maßstab 1:25.000**



---

Kartengrundlage:  
Landesvermessung und Geobasisinformation Brandenburg (LGB)  
Digitale Topographische Karte 1:25.000