

Gewässerentwicklungskonzept Randow

Karte 6-5: Handlungsziele

Abschnitt:
Blatt 2 von 2

Zeichenerklärung


Handlungsziele



- Erhalt / Belassen
- Entwicklung / Optimierung
- Sanierung / Gestaltung / Herstellung
- unbewertet

Banddarstellung der Handlungsziele

- Hydrol. Zustandseinschätzung (Linie in Fließr. links außen)
- ökol. Durchgängigkeit (Linie in Fließrichtung links innen)
- WRRL-berichtspflichtiges Fließgewässer
- Sohle (Linie in Fließrichtung rechts innen)
- Ufer (Linie in Fließrichtung rechts Mitte)
- Land (Linie in Fließrichtung rechts außen)

- Grenze GEK Randow
- Planungsabschnittsgrenze
- ▶ Fließrichtung
- Kilometrierung

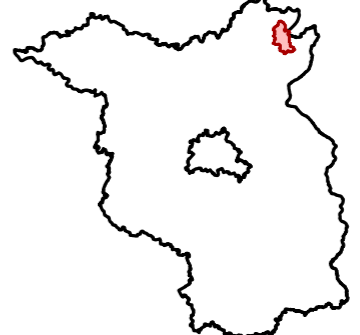

LANDESAMT FÜR UMWELT, GESUNDHEIT UND VERBRAUCHERSCHUTZ BRANDENBURG
 Regionalabteilung Ost

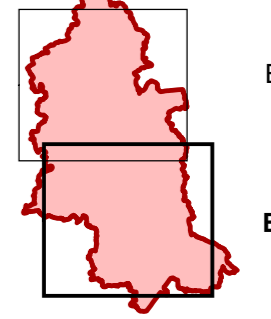
Gewässerentwicklungskonzept Randow
Karte 6-5: Handlungsziele

Stand Oktober 2012

Lage im Land Brandenburg

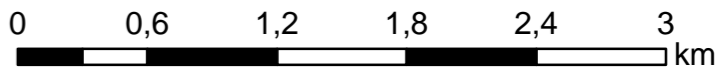


Blatt GEK Randow



Blatt 1

Blatt 2


 Maßstab 1:35.000

Kartengrundlage:
Landesvermessung und Geobasisinformation Brandenburg (LGB)
Digitale Topographische Karte 1:25.000