

Gewässerentwicklungskonzept Randow

Karte 6-4: Defizite

Abschnitt:
Blatt 1 von 2

Zeichenerklärung

Defizitklassen

- Referenzzustand (R)
- kein Defizit (0)
- -1
- -2
- -3
- nicht bewertet

Allg. Defiziteinschätzung für Qualitätskomponente Wasserhaushalt auf Grundlage Geländekartierungen

- kein Defizit
- Defizit vorhanden
- nicht bewertet

Banddarstellung der hydromorphologischen Qualitätskomponenten

- Durchgängigkeit (Linie in Fließrichtung links außen)
- Morphologie (Linie in Fließrichtung links innen)
- WRRL-berichtspflichtiges Fließgewässer
- Wasserhaushalt (Linie in Fließrichtung rechts außen)

- Grenze GEK Randow
- WRRL-berichtspflichtiges Fließgewässer
- ▶ Fließrichtung
- Planungsabschnittsgrenze
- Kilometrierung

LANDESAMT FÜR UMWELT, GESUNDHEIT UND VERBRAUCHERSCHUTZ BRANDENBURG
 Regionalabteilung Ost

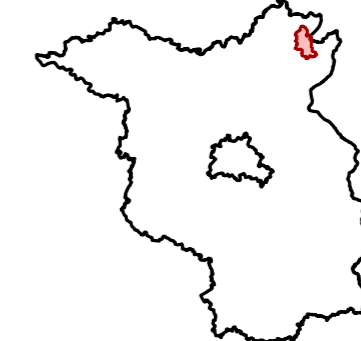
ELLMANN / SCHULZE GbR
 INGENIEURBÜRO FÜR
 LANDSCHAFTSPLANUNG
 UND WASSERWIRTSCHAFT

Gewässerentwicklungskonzept Randow

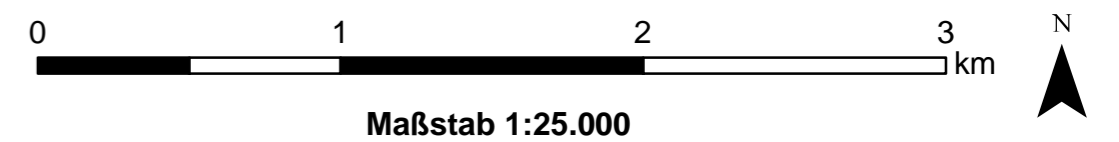
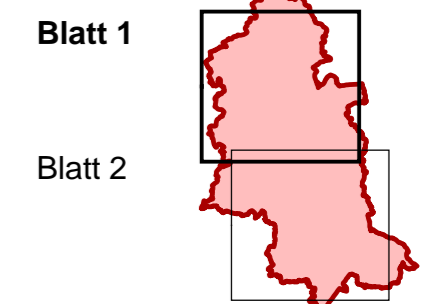
Karte 6-4: Defizite

Stand Oktober 2012

Lage im Land Brandenburg



Blatt GEK Randow



Maßstab 1:25.000

Kartengrundlage:
Landesvermessung und Geobasisinformation Brandenburg (LGB)
Digitale Topographische Karte 1:25.000