

Gewässerentwicklungskonzept Randow

Karte 6-3: Belastungen

Abschnitt:
Blatt 1 von 2

Zeichenerklärung

Ermittelte Belastungsquellen der Oberflächenwasserkörper
klassifiziert in Anlehnung an WFD Codelist - Pressure Typ

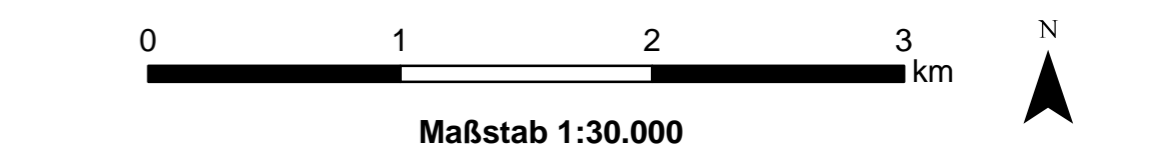
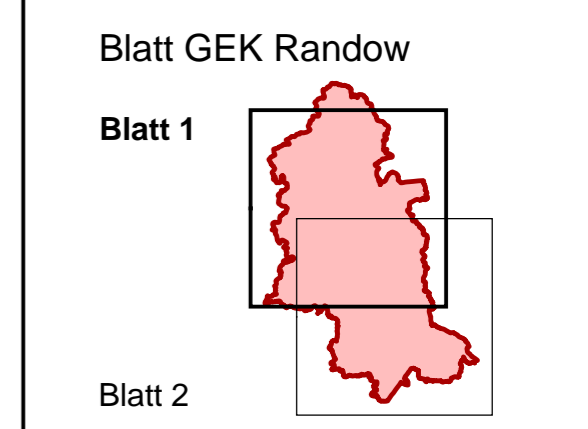
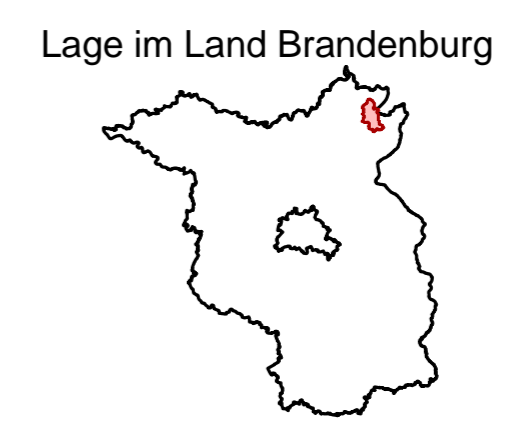
- Diffuse Quelle (schematische Darstellung mit 50 m Breite)
- morphologische Veränderung und Abflussregulierung (in Fließrichtung rechts)
- Abflussregulierung (in Fließrichtung links)
- keine Angabe
- Wehr
- Staubauwerk
- Punktquellen (sonstige)
- Grenze GEK Randow
- WRRL-berichtspflichtiges Fließgewässer
- Fließrichtung
- Kilometrierung
- Planungsabschnittsgrenze

LANDESAMT FÜR UMWELT, GESUNDHEIT UND VERBRAUCHERSCHUTZ BRANDENBURG
 Regionalabteilung Ost

ELLMANN / SCHULZE GbR
 INGENIEURBÜRO FÜR
 LANDSCHAFTSPLANUNG
 UND WASSERWIRTSCHAFT

Gewässerentwicklungskonzept Randow
Karte 6-3: Belastungen

Stand Oktober 2012



Kartengrundlage:
Landesvermessung und Geobasisinformation Brandenburg (LGB)
Digitale Topographische Karte 1:25.000