

# Gewässerentwicklungskonzept Rando


Karte 6-2: Hydrologie, Wasserwirtschaft - Daten Kartierung


Abschnitt:  
Blatt 2 von 2

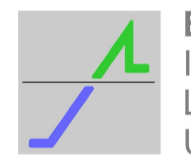
## Zeichenerklärung

- Brücke
- Wehr/Stau
- Durchlass
- Sohlgleite/-rausche
- anderes Bauwerk
- Verrohrung
  
- Grenze GEK Rando
- WRRL-berichtspflichtiges Fließgewässer
- Kilometrierung
- Planungsabschnittsgrenze

Anm.: zur Vermeidung von Überschneidungen, Darstellung der Bauwerke neben dem Gewässer

 **LANDESAMT FÜR UMWELT, GESUNDHEIT UND VERBRAUCHERSCHUTZ BRANDENBURG**  
 LAND BRANDENBURG Regionalabteilung Ost

 **biota**  
 Institut für ökologische Forschung und Planung GmbH

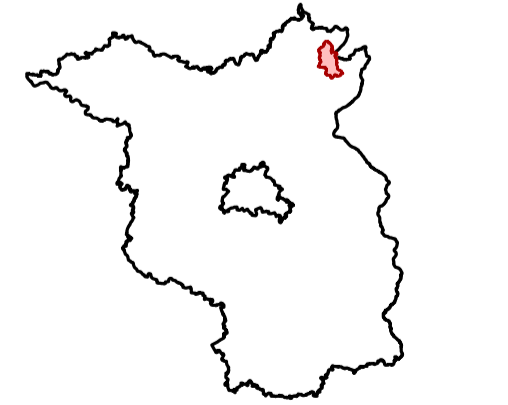
 **ELLMANN / SCHULZE GbR**  
 INGENIEURBÜRO FÜR LANDSCHAFTSPLANUNG UND WASSERWIRTSCHAFT

## Gewässerentwicklungskonzept Rando

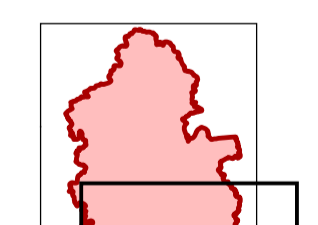
Karte 6-2: Hydrologie, Wasserwirtschaft - Daten Kartierung

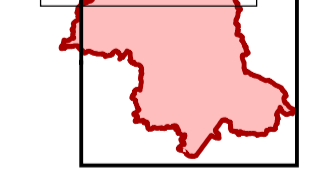
Stand Oktober 2012


Lage im Land Brandenburg



Blatt GEK Rando

Blatt 1 

Blatt 2 

0 1 2 3 km 

Maßstab 1:25.000

Kartengrundlage:  
 Landesvermessung und Geobasisinformation Brandenburg (LGB)  
 Digitale Topographische Karte 1:25.000