

Gewässerentwicklungskonzept Randoow

Karte 6-2: Hydrologie, Wasserwirtschaft - Daten Kartierung


Abschnitt:
Blatt 1 von 2



Zeichenerklärung

- Brücke
- Wehr/Stau
- Durchlass
- Sohlgleite/-rausche
- anderes Bauwerk
- Verrohrung

- Grenze GEK Randoow
- WRRL-berichtspflichtiges Fließgewässer
- Kilometrierung
- Planungsabschnittsgrenze

Anm.: zur Vermeidung von Überschneidungen, Darstellung der Bauwerke neben dem Gewässer


 **LANDESAMT FÜR UMWELT, GESUNDHEIT UND VERBRAUCHERSCHUTZ BRANDENBURG**
LAND BRANDENBURG Regionalabteilung Ost

  **ELLMANN / SCHULZE GbR**
INGENIEURBÜRO FÜR
LANDSCHAFTSPLANUNG
UND WASSERWIRTSCHAFT

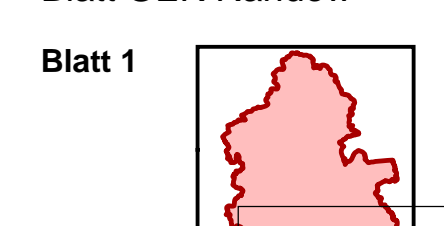
Gewässerentwicklungskonzept Randoow
Karte 6-2: Hydrologie, Wasserwirtschaft - Daten Kartierung

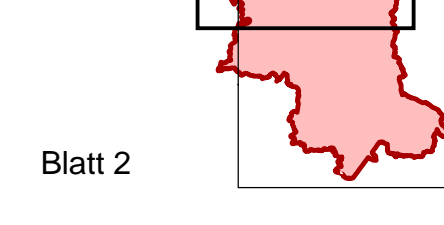
Stand Oktober 2012


Lage im Land Brandenburg



Blatt GEK Randoow

Blatt 1 

Blatt 2 

0 1 2 3 km 

Maßstab 1:25.000

Kartengrundlage:
Landesvermessung und Geobasisinformation Brandenburg (LGB)
Digitale Topographische Karte 1:25.000