

# Gewässerentwicklungskonzept Rando

Karte 6-1: Hydrologie, Wasserwirtschaft - Grundlagendaten

Abschnitt:  
Blatt 2 von 2

## Zeichenerklärung

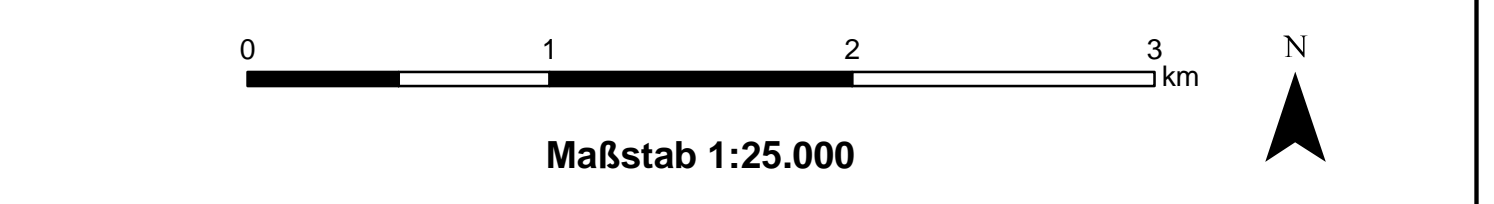
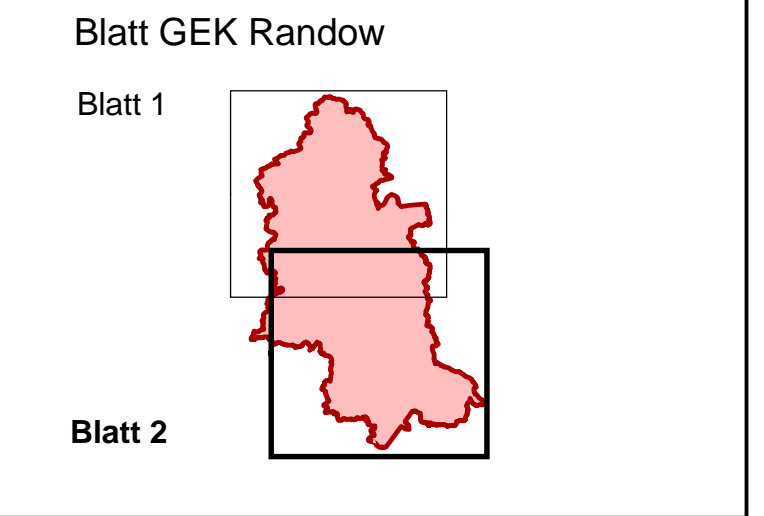
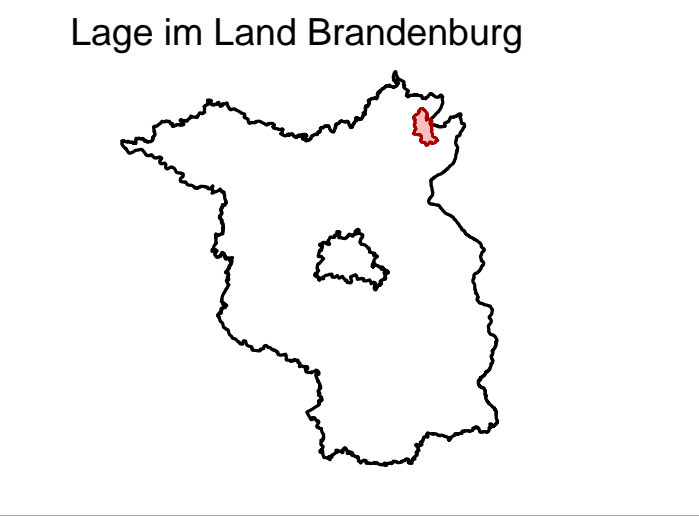
- Wasserentnahme
  - aus dem Grundwasser
- Wassereinleitung
  - in oberirdisches Gewässer
- Altlasten
  - Altstandort
  - Altablagerung
  - ▲ Stoffl. schäd. Bodenveränderung
- Signatur schwarz - Verdacht, rot - Altlast, blau - Sanierung
- Pegel
- ▭ Grenze GEK Rando
- WRRL-berichtspflichtiges Fließgewässer

**LANDESAMT FÜR UMWELT, GESUNDHEIT UND VERBRAUCHERSCHUTZ BRANDENBURG**  
LAND BRANDENBURG Regionalabteilung Ost

**biota** Institut für ökologische Forschung und Planung GmbH  
**ELLMANN / SCHULZE GbR** INGENIEURBÜRO FÜR LANDSCHAFTSPLANUNG UND WASSERWIRTSCHAFT

**Gewässerentwicklungskonzept Rando**  
Karte 6-1: Hydrologie, Wasserwirtschaft - Grundlagendaten

Stand Dezember 2011



Kartengrundlage:  
Landesvermessung und Geobasisinformation Brandenburg (LGB)  
Digitale Topographische Karte 1:25.000