


Gewässerentwicklungskonzept Radow



Karte 6-1: Hydrologie, Wasserwirtschaft - Grundlagendaten

Abschnitt:
Blatt 1 von 2

Zeichenerklärung

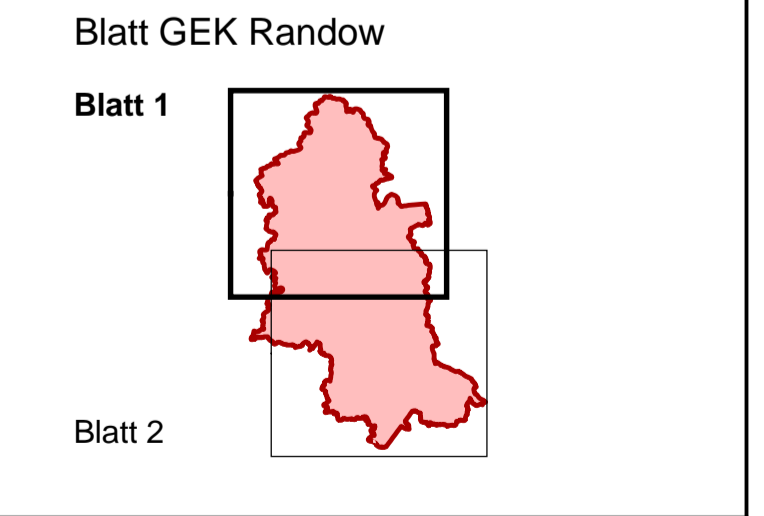
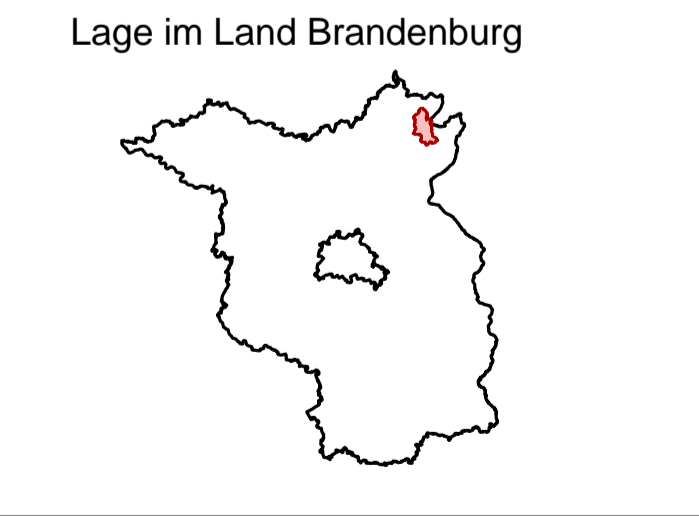
- Wasserentnahme
 - aus dem Grundwasser
 - in oberirdisches Gewässer
- Wassereinleitung
 - in oberirdisches Gewässer
- Altlasten
 - Altstandort
 - Altablagerung
 - ▲ Stoffl. schäd. Bodenveränderung
- Signatur schwarz - Verdacht, rot - Altlast, blau - Sanierung
- Pegel
- ▭ Grenze GEK Radow
- WRRL-berichtspflichtiges Fließgewässer


LANDESAMT FÜR UMWELT, GESUNDHEIT UND VERBRAUCHERSCHUTZ BRANDENBURG
 LAND BRANDENBURG Regionalabteilung Ost

Gewässerentwicklungskonzept Radow
Karte 6-1: Hydrologie, Wasserwirtschaft - Grundlagendaten

Stand Dezember 2011



Kartengrundlage:
Landesvermessung und Geobasisinformation Brandenburg (LGB)
Digitale Topographische Karte 1:25.000