

Gewässerentwicklungskonzept Randow

Karte 5-4: Hydrologischer Zustand

Abschnitt:
Blatt 2 von 2

Zeichenerklärung


Allg. Zustandseinschätzung auf Grundlage Geländekartierungen



- gut
- schlecht
- unbewertet

Banddarstellung der Zustandseinschätzung

- Fließgeschwindigkeit-Zustandseinschätzung (Linie in Fließrichtung links außen)
- Hydrologische Zustandseinschätzung (Linie in Fließrichtung Mitte)
- Abfluss-Zustandseinschätzung (Linie in Fließrichtung rechts außen)

- Grenze GEK Randow
- ▶ Fließrichtung
- Kilometrierung
- Planungsabschnittsgrenze


LANDESAMT FÜR UMWELT, GESUNDHEIT UND VERBRAUCHERSCHUTZ BRANDENBURG
 Regionalabteilung Ost

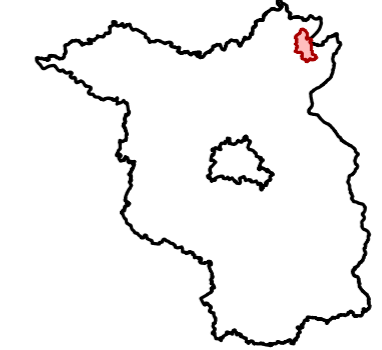



Gewässerentwicklungskonzept Randow


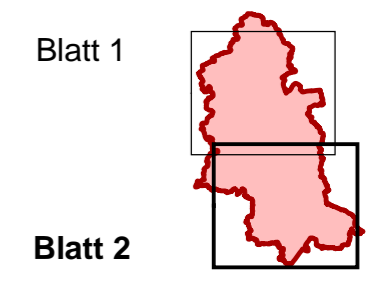
Karte 5-4: Hydrologischer Zustand

Stand Oktober 2012

Lage im Land Brandenburg



Blatt GEK Randow



Kartengrundlage:
Landesvermessung und Geobasisinformation Brandenburg (LGB)
Digitale Topographische Karte 1:25.000