

Gewässerentwicklungskonzept Randow

Karte 5-4: Hydrologischer Zustand

Abschnitt:
Blatt 1 von 2

Zeichenerklärung

Allg. Zustandseinschätzung auf Grundlage Geländekartierungen

- gut
- schlecht
- unbewertet

Banddarstellung der Zustandseinschätzung

- Fließgeschwindigkeit-Zustandseinschätzung (Linie in Fließrichtung links außen)
- Hydrologische Zustandseinschätzung (Linie in Fließrichtung Mitte)
- Abfluss-Zustandseinschätzung (Linie in Fließrichtung rechts außen)

- Grenze GEK Randow
- ▶ Fließrichtung
- Kilometrierung
- Planungsabschnittsgrenze

LANDESAMT FÜR UMWELT, GESUNDHEIT UND VERBRAUCHERSCHUTZ BRANDENBURG
 Regionalabteilung Ost

Institut für ökologische Forschung und Planung GmbH

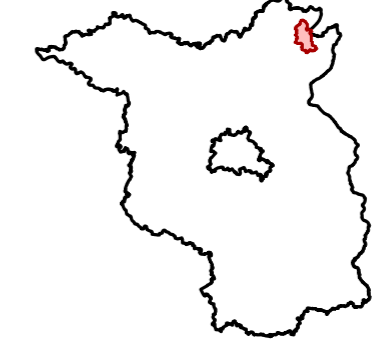
ELLMANN / SCHULZE GbR
 INGENIEURBÜRO FÜR
 LANDSCHAFTSPLANUNG
 UND WASSERWIRTSCHAFT

Gewässerentwicklungskonzept Randow

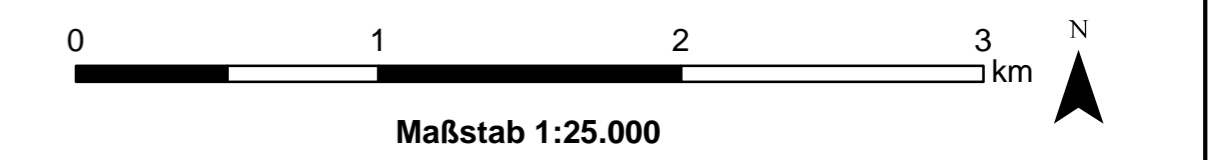
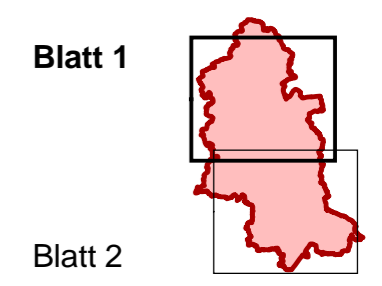
Karte 5-4: Hydrologischer Zustand

Stand Oktober 2012

Lage im Land Brandenburg



Blatt GEK Randow



Kartengrundlage:
Landesvermessung und Geobasisinformation Brandenburg (LGB)
Digitale Topographische Karte 1:25.000