

# Gewässerentwicklungskonzept Randow

Karte 5-3: Gewässerstrukturkartierung - Bewertung nach WRRL

Abschnitt:  
Blatt 1 von 1

## Zeichenerklärung

Gewässerstrukturgüteklassen (in Fließrichtung rechts außen)

- sehr gut
- gut
- mäßig
- befriedigend
- schlecht
- nicht klassifiziert

ökologische Durchgängigkeit Bauwerke

- durchgängig
- eingeschränkt durchgängig
- nicht durchgängig
- nicht bewertbar

- Grenze GEK Randow
- Kilometrierung
- WRRL-berichtspflichtiges Fließgewässer
- Planungsabschnittsgrenze
- ▶ Fließrichtung

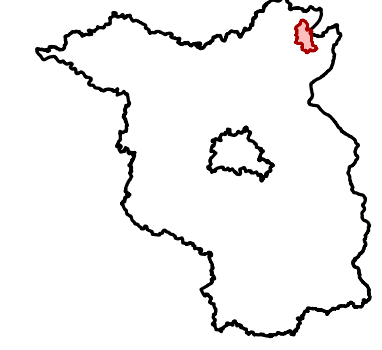
**LANDESAMT FÜR UMWELT, GESUNDHEIT UND VERBRAUCHERSCHUTZ BRANDENBURG**  
 Regionalabteilung Ost

**ELLMANN / SCHULZE GbR**  
 INGENIEURBÜRO FÜR  
 LANDSCHAFTSPLANUNG  
 UND WASSERWIRTSCHAFT

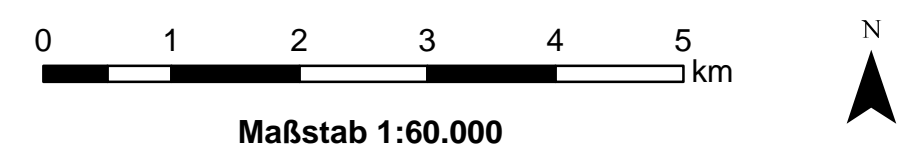
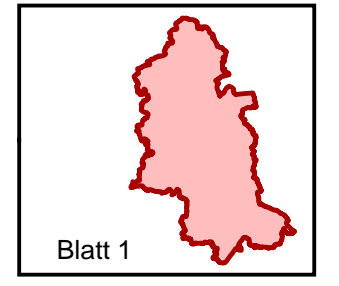
**Gewässerentwicklungskonzept Randow**  
Karte 5-3: Gewässerstrukturkartierung - Bewertung nach WRRL

Stand Oktober 2012

Lage im Land Brandenburg



Blatt GEK Randow



Kartengrundlage:  
Landesvermessung und Geobasisinformation Brandenburg (LGB)  
Digitale Topographische Karte 1:50.000