

Gewässerentwicklungskonzept Radow


Karte 5-2: Gewässerstrukturkartierung - Einzelparameter



Abschnitt:
Blatt 1 von 2

Zeichenerklärung

Gewässerstrukturgüteklassen			
1	unverändert	5	stark verändert
2	gering verändert	6	sehr stark verändert
3	mäßig verändert	7	vollständig verändert
4	deutlich verändert	 	nicht bewertet

- Banddarstellung der Hauptbereiche Sohle, Ufer & Land
- Sohle (Linie in Fließrichtung außen links)
 - Land linksseitig (Linie in Fließrichtung Mitte links)
 - Ufer linksseitig (Linie in Fließrichtung innen links)
 - WRRL-berichtspflichtiges Fließgewässer
 - Ufer rechtsseitig (Linie in Fließrichtung innen rechts)
 - Land rechtsseitig (Linie in Fließrichtung außen rechts)
 - ▶ Fließrichtung
 - Grenze GEK Radow
 - Kilometrierung
 - Planungsabschnittsgrenze
 - ▶ Fließrichtung

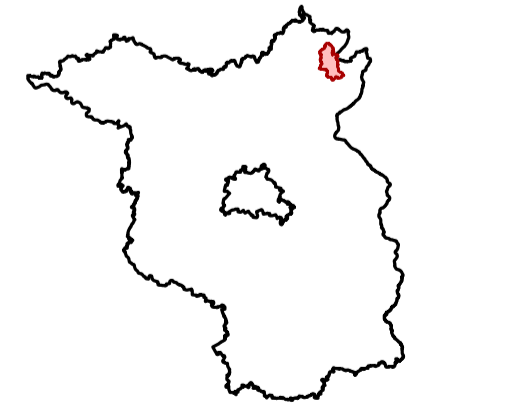

LANDESAMT FÜR UMWELT, GESUNDHEIT UND VERBRAUCHERSCHUTZ BRANDENBURG
 LAND BRANDENBURG Regionalabteilung Ost

Gewässerentwicklungskonzept Radow
Karte 5-2: Gewässerstrukturkartierung - Einzelparameter

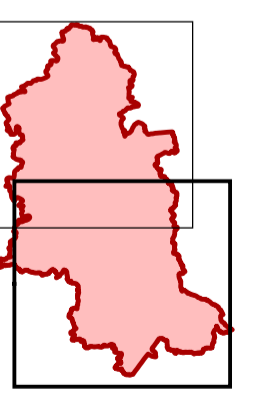
Stand Oktober 2012

Lage im Land Brandenburg





Blatt GEK Radow

Blatt 1



Blatt 2


 Maßstab 1:25.000



Kartengrundlage:
Landesvermessung und Geobasisinformation Brandenburg (LGB)
Digitale Topographische Karte 1:25.000