

Gewässerentwicklungskonzept Randow

Karte 5-1: Gewässerstrukturkartierung - Gesamtklasse und ökologische Durchgängigkeit

Abschnitt:
Blatt 1 von 1

Zeichenerklärung

Gewässerstrukturgüteklassen (in Fließrichtung rechts außen)

1 unverändert	5 stark verändert
2 gering verändert	6 sehr stark verändert
3 mäßig verändert	7 vollständig verändert
4 deutlich verändert	 nicht bewertet

ökologische Durchgängigkeit Bauwerke

● durchgängig	● nicht durchgängig
● bedingt durchgängig	● nicht bewertbar

 Grenze GEK Randow	▶ Fließrichtung
 Planungsabschnittsgrenze	• Kilometrierung
 WRRL-berichtspflichtiges Fließgewässer	

LANDESAMT FÜR UMWELT, GESUNDHEIT UND VERBRAUCHERSCHUTZ BRANDENBURG
 Regionalabteilung Ost

Institut für ökologische Forschung und Planung GmbH

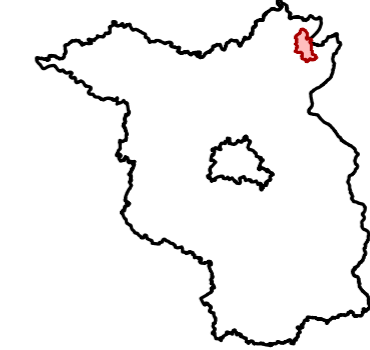
ELLMANN / SCHULZE GbR
 INGENIEURBÜRO FÜR
 LANDSCHAFTSPLANUNG
 UND WASSERWIRTSCHAFT

Gewässerentwicklungskonzept Randow

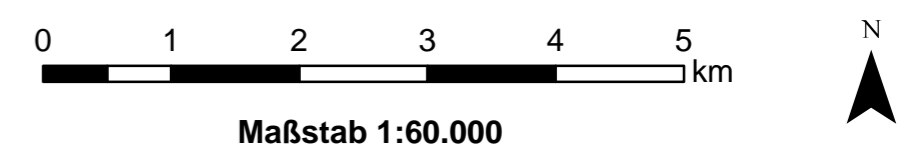
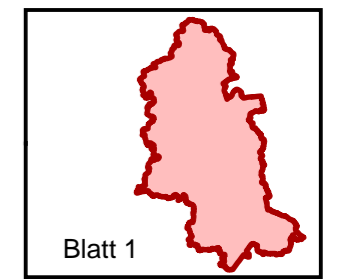
Karte 5-1: Gewässerstrukturkartierung - Gesamtklasse und ökologische Durchgängigkeit

Stand Oktober 2012

Lage im Land Brandenburg



Blatt GEK Randow



Kartengrundlage:
Landesvermessung und Geobasisinformation Brandenburg (LGB)
Digitale Topographische Karte 1:50.000