


# Gewässerentwicklungskonzept Randow

Karte 3-1: Ökologischer Zustand


Abschnitt:  
Blatt 1 von 1

## Zeichenerklärung

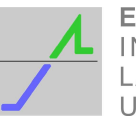
- Ökologischer Zustand Fließgewässer
- sehr gut
  - gut
  - mäßig
  - unbefriedigend
  - schlecht
  - nicht klassifiziert
- Ökologisches Potential Fließgewässer
- - - sehr gut
  - - - gut
  - - - mäßig
  - - - unbefriedigend
  - - - schlecht
  - - - nicht klassifiziert
- Grenze GEK Randow
  - ▶ Fließrichtung
  - Planungsabschnittsgrenze



**LANDESAMT FÜR UMWELT, GESUNDHEIT UND VERBRAUCHERSCHUTZ BRANDENBURG**  
Regionalabteilung Ost



**biota**  
Institut für ökologische Forschung und Planung GmbH



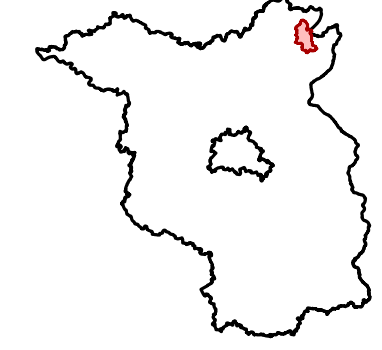
**ELLMANN / SCHULZE GbR**  
INGENIEURBÜRO FÜR  
LANDSCHAFTSPLANUNG  
UND WASSERWIRTSCHAFT

## Gewässerentwicklungskonzept Randow

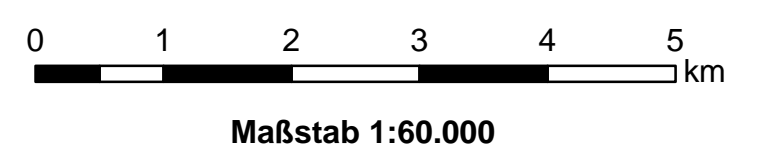
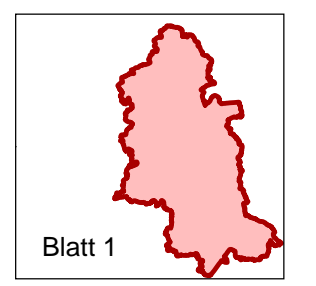
Karte 3-1: Ökologischer Zustand

Stand Oktober 2012

Lage im Land Brandenburg



Blatt GEK Randow



Kartengrundlage:  
Landesvermessung und Geobasisinformation Brandenburg (LGB)  
Digitale Topographische Karte 1:25.000