












# Gewässerentwicklungskonzept Randow



Karte 2-5: Naturräumliche Ausstattung - CIR-Biotopkartierung

Abschnitt:  
Blatt 2 von 2

## Zeichenerklärung

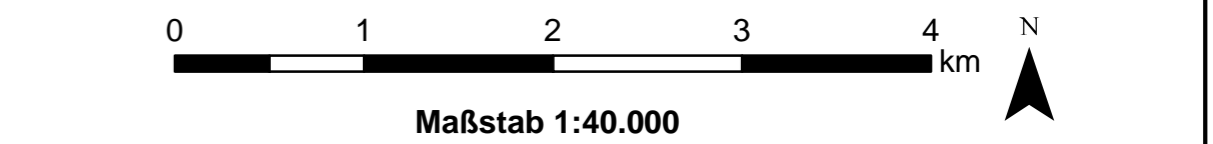
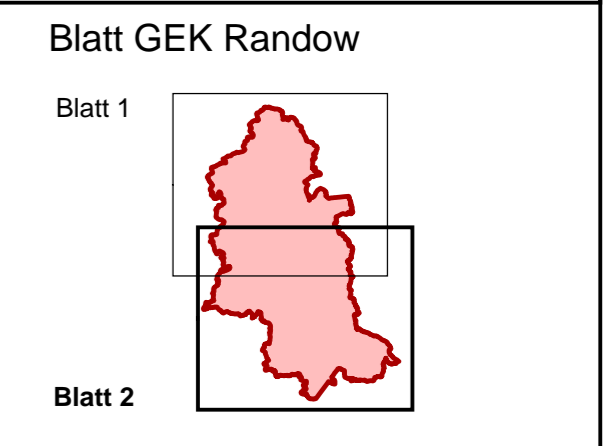
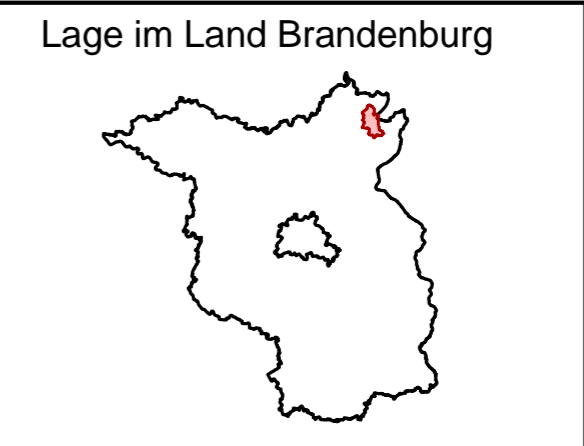
-  Fließgewässer
-  Standgewässer
-  Moore
-  Gras und Staudenfluren
-  Zwergstrauchheiden und Nadelgebüsche
-  Laubgebüsche, Feldgehölze, Alleen und Baumreihen
-  Wälder und Forsten
-  Äcker
-  Antropogen geprägte Biotope
-  Sonderbiotope
-  Siedlung, Verkehrs- und Industrieanlagen
-  Grenze GEK Randow
-  WRRL-berichtspflichtiges Fließgewässer

 **LANDESAMT FÜR UMWELT, GESUNDHEIT UND VERBRAUCHERSCHUTZ BRANDENBURG**  
Regionalabteilung Ost

  **ELLMANN / SCHULZE GbR**  
INGENIEURBÜRO FÜR  
LANDSCHAFTSPLANUNG  
UND WASSERWIRTSCHAFT

**Gewässerentwicklungskonzept Randow**  
Karte 2-5: Naturräumliche Ausstattung - CIR-Biotopkartierung

Stand November 2010



Kartengrundlage:  
Landesvermessung und Geobasisinformation Brandenburg (LGB)  
Digitale Topographische Karte 1:100.000