

Gewässerentwicklungskonzept Randow

Karte 2-5: Naturräumliche Ausstattung - CIR-Biotopkartierung

Abschnitt:
Blatt 1 von 2

Zeichenerklärung

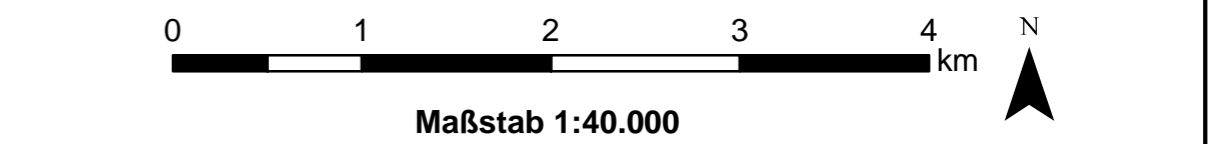
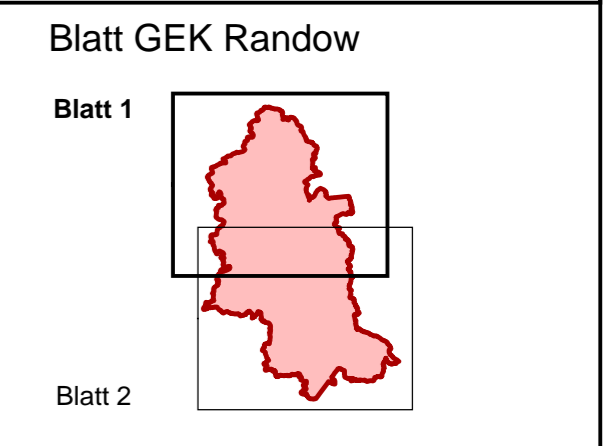
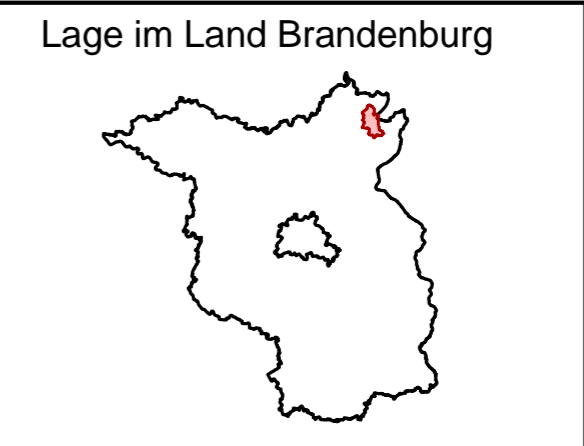
- Fließgewässer
 - Standgewässer
 - Moore
 - Gras und Staudenfluren
 - Zwergstrauchheiden und Nadelgebüsche
 - Laubgebüsche, Feldgehölze, Alleen und Baumreihen
 - Wälder und Forsten
 - Äcker
 - Anthropogen geprägte Biotope
 - Sonderbiotope
 - Siedlung, Verkehrs- und Industrieanlagen
- Grenze GEK Randow
- WRRL-berichtspflichtiges Fließgewässer

LANDESAMT FÜR UMWELT, GESUNDHEIT UND VERBRAUCHERSCHUTZ BRANDENBURG
 Regionalabteilung Ost

ELLMANN / SCHULZE GbR
 INGENIEURBÜRO FÜR
 LANDSCHAFTSPLANUNG
 UND WASSERWIRTSCHAFT

Gewässerentwicklungskonzept Randow
Karte 2-5: Naturräumliche Ausstattung - CIR-Biotopkartierung

Stand November 2010



Kartengrundlage:
 Landesvermessung und Geobasisinformation Brandenburg (LGB)
 Digitale Topographische Karte 1:100.000