

### Gewässerentwicklungskonzept Randoow

Karte 2-3: Naturräumliche Ausstattung - Biotope in Schutzgebieten

Abschnitt:  
Blatt 2 von 2

**Zeichenerklärung**

- Fließgewässer
- Standgewässer (einschließlich Uferbereiche, Röhrichte etc.)
- Röhrichtgesellschaften
- anthropogene Rohbodenstandorte und Ruderalfluren
- Moore und Sümpfe
- Gras- und Staudenfluren
- Trockenrasen
- Zwergstrauchheiden und Nadelgebüsche
- Laubgebüsche, Feldgehölze, Alleen, Baumreihen und Baumgruppen
- Wälder
- Forsten
- Äcker
- Biotope der Grün- und Freiflächen
- Sonderbiotope
- Bebaute Gebiete
- Verkehrsanlagen und Sonderflächen

Grenze GEK Randoow

WRRL-berichtspflichtiges Fließgewässer

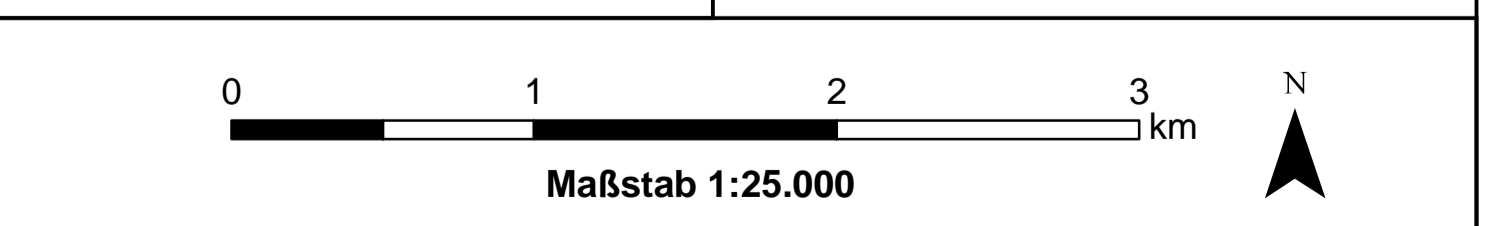
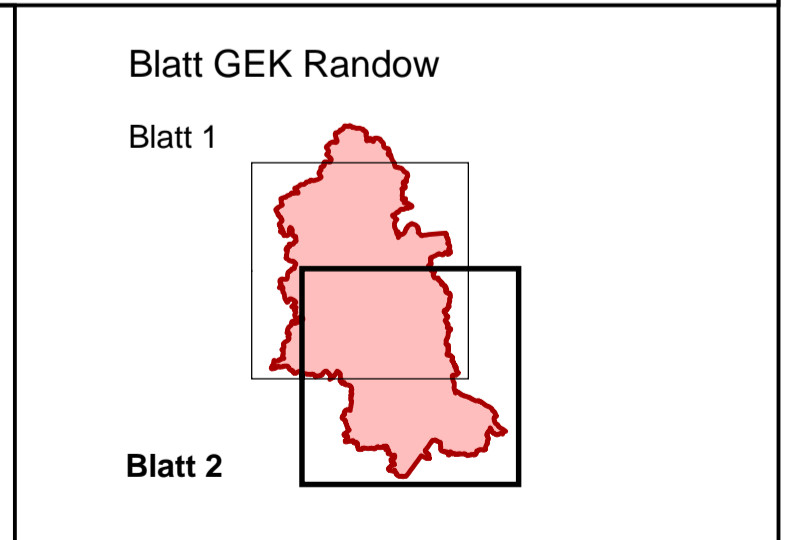
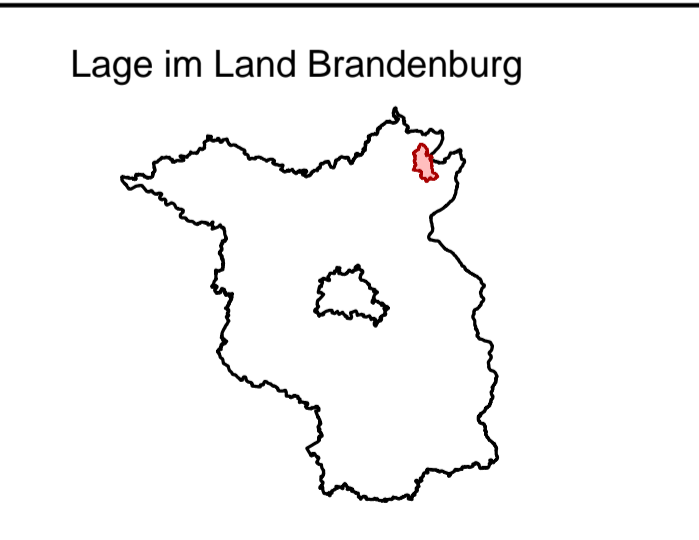
**LANDESAMT FÜR UMWELT, GESUNDHEIT UND VERBRAUCHERSCHUTZ BRANDENBURG**  
LAND BRANDENBURG Regionalabteilung Ost

**biota**  
Institut für ökologische Forschung und Planung GmbH

**ELLMANN / SCHULZE GbR**  
INGENIEURBÜRO FÜR LANDSCHAFTSPLANUNG UND WASSERWIRTSCHAFT

**Gewässerentwicklungskonzept Randoow**  
Karte 2-3: Naturräumliche Ausstattung - Biotope in Schutzgebieten

Stand September 2011



Kartengrundlage:  
Landesvermessung und Geobasisinformation Brandenburg (LGB)  
Digitale Topographische Karte 1:25.000