

Gewässerentwicklungskonzept Radow

Karte 2-3: Naturräumliche Ausstattung - Biotope in Schutzgebieten

Abschnitt:
Blatt 1 von 2

Zeichenerklärung

- █ Fließgewässer
- █ Standgewässer (einschließlich Uferbereiche, Röhrichte etc.)
- █ Röhrichtgesellschaften
- █ anthropogene Rohbodenstandorte und Ruderalfluren
- █ Moore und Sümpfe
- █ Gras- und Staudenfluren
- █ Trockenrasen
- █ Zwergstrauchheiden und Nadelgebüsche
- █ Laubgebüsche, Feldgehölze, Alleen, Baumreihen und Baumgruppen
- █ Wälder
- █ Forsten
- █ Äcker
- █ Biotope der Grün- und Freiflächen
- █ Sonderbiotope
- █ Bebaute Gebiete
- █ Verkehrsanlagen und Sonderflächen

Grenze GEK Radow

— WRRL-berichtspflichtiges Fließgewässer

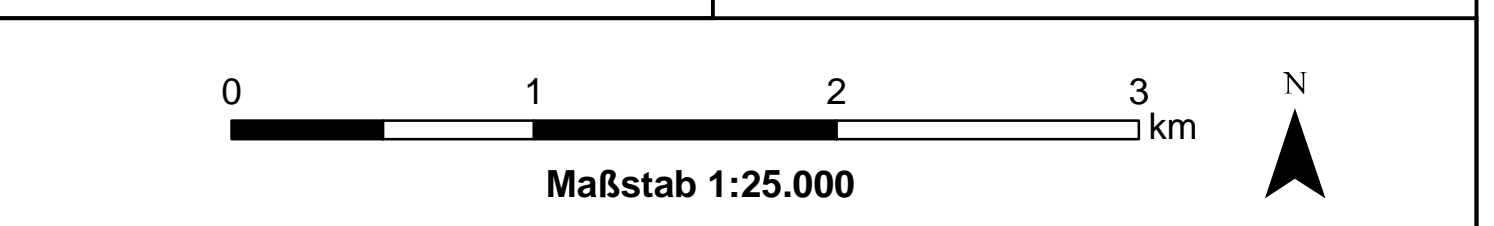
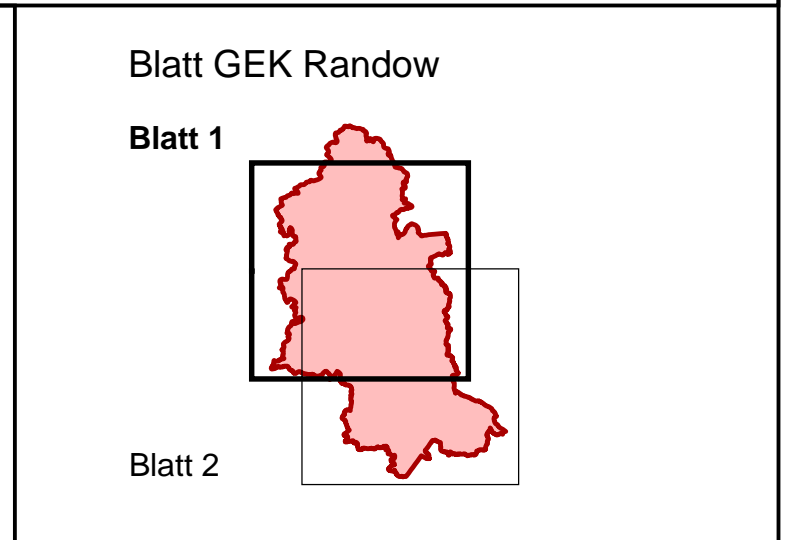
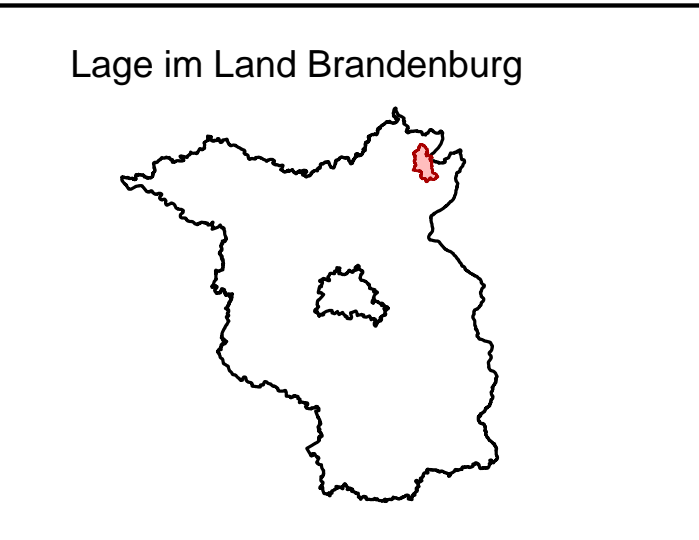
LANDESAMT FÜR UMWELT, GESUNDHEIT UND VERBRAUCHERSCHUTZ BRANDENBURG
 LAND BRANDENBURG Regionalabteilung Ost

biota
 Institut für ökologische Forschung und Planung GmbH

ELLMANN / SCHULZE GbR
 INGENIEURBÜRO FÜR LANDSCHAFTSPLANUNG UND WASSERWIRTSCHAFT

Gewässerentwicklungskonzept Radow
 Karte 2-3: Naturräumliche Ausstattung - Biotope in Schutzgebieten

Stand September 2011



Kartengrundlage:
 Landesvermessung und Geobasisinformation Brandenburg (LGB)
 Digitale Topographische Karte 1:25.000