

Gewässerentwicklungskonzept Randow

Karte 2-2: Schutzgebiete

Abschnitt:
Blatt 1 von 1

Zeichenerklärung

- FFH-Gebiet
- Vogelschutzgebiet
- Naturschutzgebiet
- Zone I
- Zone III
- Wasserschutzgebiet
- Zone II
- Fisch-Fließgewässer
- Fisch-Standgewässer
- Badestelle
- Grenze GEK Randow
- WRRL-berichtspflichtiges Fließgewässer
- WRRL-berichtspflichtiges Standgewässer

**LANDESAMT FÜR UMWELT, GESUNDHEIT
UND VERBRAUCHERSCHUTZ BRANDENBURG**
Regionalabteilung Ost

biota
Institut für ökologische Forschung und Planung GmbH

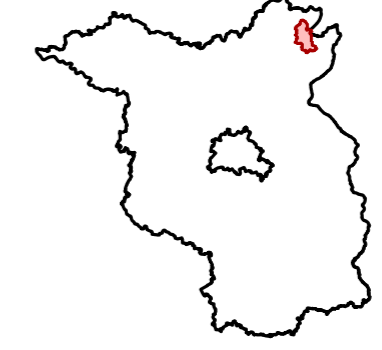
ELLMANN / SCHULZE GbR
INGENIEURBÜRO FÜR
LANDSCHAFTSPLANUNG
UND WASSERWIRTSCHAFT

Gewässerentwicklungskonzept Randow

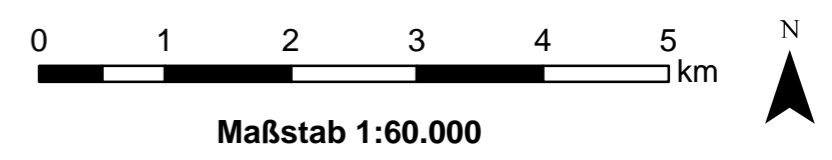
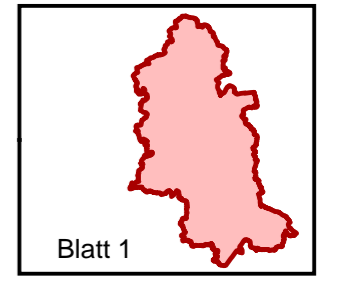
Karte 2-2: Schutzgebiete

Stand Oktober 2012

Lage im Land Brandenburg



Blatt GEK Randow



Kartengrundlage:
Landesvermessung und Geobasisinformation Brandenburg (LGB)
Digitale Topographische Karte 1:50.000