










Gewässerentwicklungskonzept Randow


Karte 2-1: Übersichtskarte


Abschnitt:
Blatt 1 von 1

Zeichenerklärung

-  Grenze GEK Randow
 -  Grenze Teileinzugsgebiet
 -  WRRL-berichtspflichtiger Fließgewässerwasserkörper
 -  Kilometrierung
 -  Grenze Wasser- und Bodenverband
 -  Gemeindegrenze
 -  Kreisgrenze
- Gewässername WK-Nr.**
-  Fließrichtung

 **LANDESAMT FÜR UMWELT, GESUNDHEIT UND VERBRAUCHERSCHUTZ BRANDENBURG**
Regionalabteilung Ost

 **biota**
Institut für ökologische Forschung und Planung GmbH

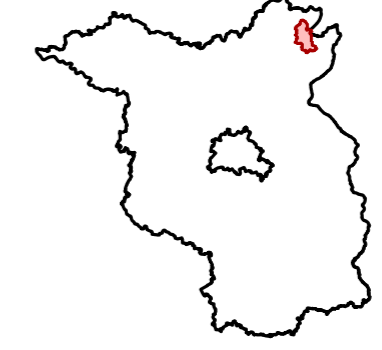
 **ELLMANN / SCHULZE GbR**
INGENIEURBÜRO FÜR
LANDSCHAFTSPLANUNG
UND WASSERWIRTSCHAFT

Gewässerentwicklungskonzept Randow

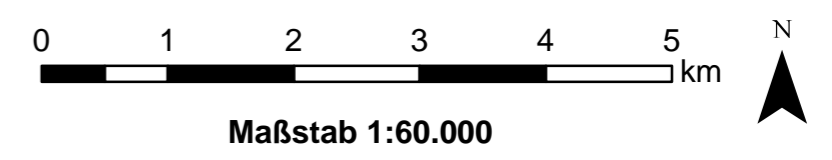
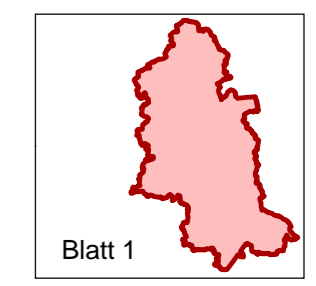
Karte 2-1: Übersichtskarte

Stand September 2010

Lage im Land Brandenburg



Blatt GEK Randow



Kartengrundlage:
Landesvermessung und Geobasisinformation Brandenburg (LGB)
Digitale Topographische Karte 1:50.000