

# Gewässerentwicklungskonzept Rando

Karte 11-1: Zielerreichungsprognose und Bewirtschaftungsziele

Abschnitt:  
Blatt 2 von 2

## Zeichenerklärung

Banddarstellung der Zielerreichungsprognose für morphologische Strukturen, Durchgängigkeit und Abflussverhalten bis 2015, 2021 und 2027

- Zielerreichung 2015 (in Fließrichtung links außen)
- Zielerreichung 2021 (in Fließrichtung links innen)
- WRRL-berichtspflichtiges Fließgewässer
- Zielerreichung 2027 (in Fließrichtung rechts außen)

Zustands- bzw. Potentialbewertung

- |  |  |
|--|--|
| <span style="color: blue;">—</span> sehr gut | <span style="color: orange;">—</span> befriedigend |
| <span style="color: green;">—</span> gut     | <span style="color: red;">—</span> schlecht        |
| <span style="color: yellow;">—</span> mäßig  |  |

- Grenze GEK Rando
- ▶ Fließrichtung
- Planungsabschnittsgrenze

**LANDESAMT FÜR UMWELT, GESUNDHEIT UND VERBRAUCHERSCHUTZ BRANDENBURG**  
 Regionalabteilung Ost

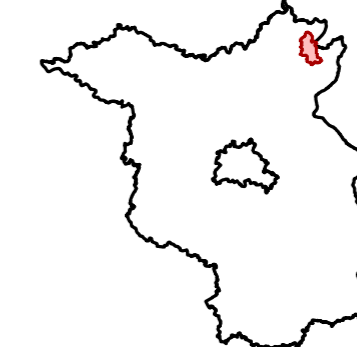
**ELLMANN / SCHULZE GbR**  
 INGENIEURBÜRO FÜR  
 LANDSCHAFTSPLANUNG  
 UND WASSERWIRTSCHAFT

## Gewässerentwicklungskonzept Rando

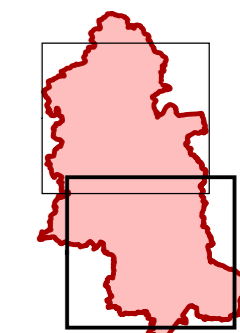
Karte 11-1: Zielerreichungsprognose und Bewirtschaftungsziele

Stand Oktober 2012

Lage im Land Brandenburg




Blatt GEK Rando



Blatt 1

Blatt 2



Maßstab 1:25.000

Kartengrundlage:  
Landesvermessung und Geobasisinformation Brandenburg (LGB)  
Digitale Topographische Karte 1:25.000