

# Gewässerentwicklungskonzept Randow

Karte 11-1: Zielerreichungsprognose und Bewirtschaftungsziele

Abschnitt:  
Blatt 1 von 2

## Zeichenerklärung

Banddarstellung der Zielerreichungsprognose für morphologische Strukturen, Durchgängigkeit und Abflussverhalten bis 2015, 2021 und 2027

- Zielerreichung 2015 (in Fließrichtung links außen)
- Zielerreichung 2021 (in Fließrichtung links innen)
- WRRL-berichtspflichtiges Fließgewässer
- Zielerreichung 2027 (in Fließrichtung rechts außen)

## Zustands- bzw. Potentialbewertung

- sehr gut
- gut
- mäßig
- befriedigend
- schlecht

- Grenze GEK Randow
- ▶ Fließrichtung
- Planungsabschnittsgrenze

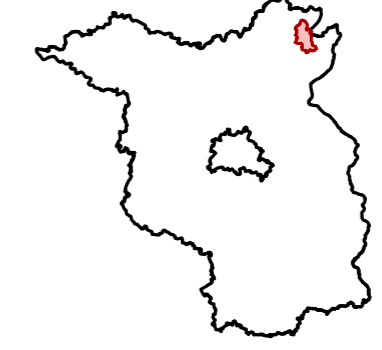
**LANDESAMT FÜR UMWELT, GESUNDHEIT UND VERBRAUCHERSCHUTZ BRANDENBURG**  
 Regionalabteilung Süd

**ELLMANN / SCHULZE GbR**  
 INGENIEURBÜRO FÜR  
 LANDSCHAFTSPLANUNG  
 UND WASSERWIRTSCHAFT

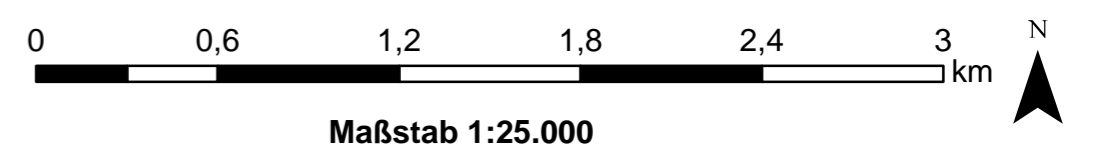
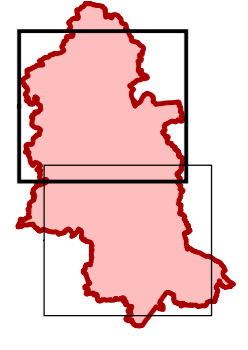
**Gewässerentwicklungskonzept Randow**  
Karte 11-1: Zielerreichungsprognose und Bewirtschaftungsziele

Stand Oktober 2012

Lage im Land Brandenburg



Blatt GEK Randow



Kartengrundlage:  
Landesvermessung und Geobasisinformation Brandenburg (LGB)  
Digitale Topographische Karte 1:25.000