

Gewässerentwicklungskonzept Brieskower Kanal

Legende

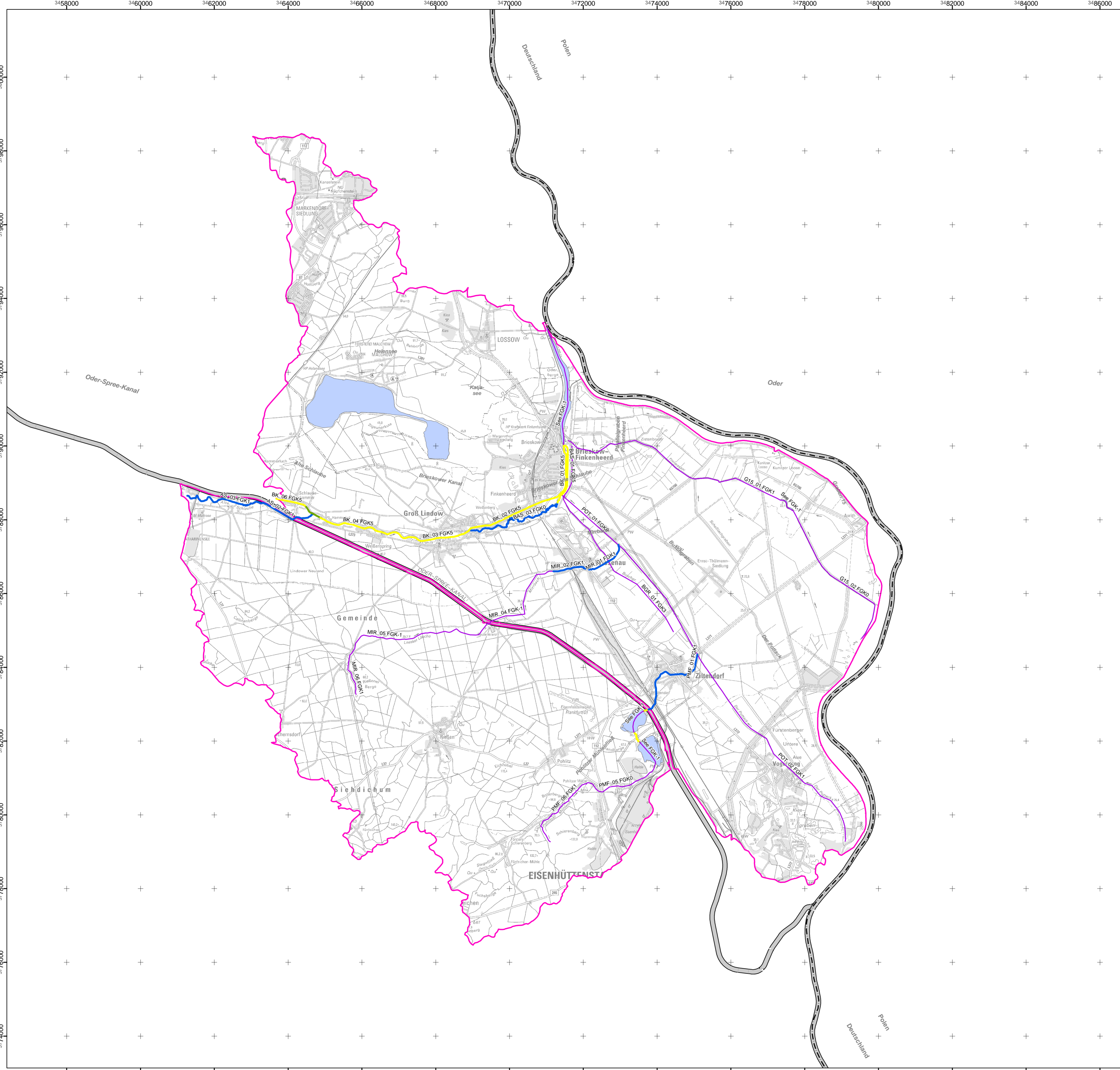
Hydrologische Zustandsklasse

- Keine Bewertung
- Unterschreitungsw. < Klasse 1 o. Fließgeschw. > Klasse 1
- Klasse 1 (sehr gut)
- Klasse 2 (gut)
- Klasse 3 (mäßig)
- Klasse 4 (unbefriedigend)
- Klasse 5 (schlecht)

Grenzen

- Landesgrenzen
- Geltungsbereich des Gewässerentwicklungskonzepts


- See/Fischteich/Mahlbusen



bearbeitet durch:
Landschaft
 planen+bauen
 Schlesische Str. 27
 10997 Berlin
 Telefon 030 - 610 77-0
 Fax 030 - 610 77-99

KOMPETENZ IN SACHEN
 WASSER
INGENIEURGESSELLSCHAFT
 PROF. DR. STEKER MBH
 Rennbahnallee 109A
 45136 Hoppogarten
 Telefon 0201 - 86 06 1-0
 Fax 03342 - 3595 29

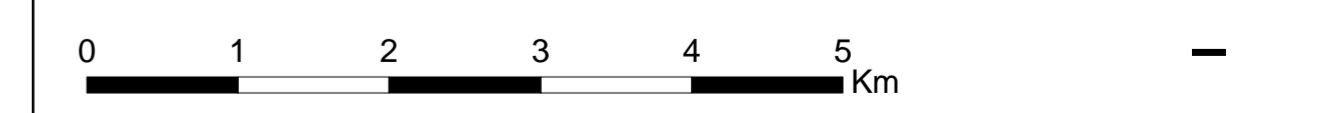
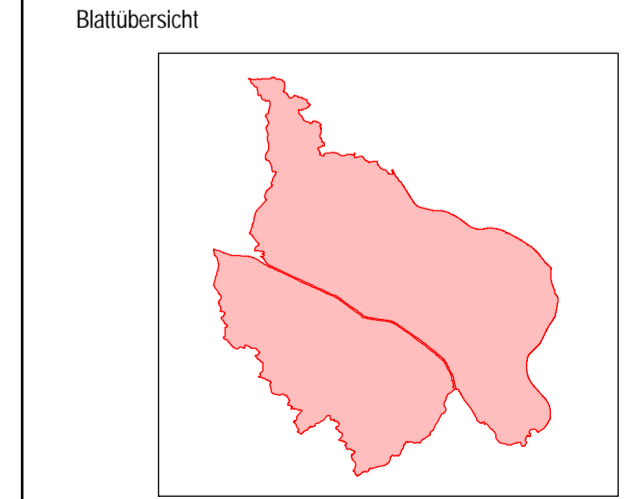
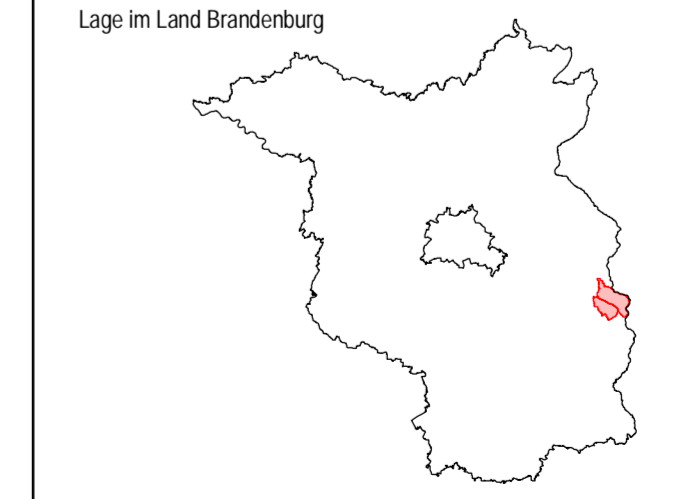
UCC Umweltbüro essen
 Rellinghauser Str. 334 f
 45136 Essen
 Telefon 0201 - 86 06 1-0
 Fax 0201 - 86 06 1-29



LAND BRANDENBUR

Landesamt für
 Umwelt, Gesundheit
 und Verbraucherschutz
 Brandenburg

Gewässerentwicklungskonzept Brieskower Kanal
 Karte: 6.2.3 Hydrologische Zustandsklassen: Zusammenführung Zustandsklassen Abflussklasse
 und Fließgeschwindigkeit
 Abschnitt: Blatt 1 von 1



Kartengrundlage: Digitale Daten der Landesvermessung und Geobasisinformation Brandenburg.
 © GeoBasis-DE/L.G.B 2010. Nutzung mit Genehmigung Nr. GB-G/199
 Topographische Karte 1:50.000 Normalausgabe, Bezugssystem: ETRS 89
 Maßstab: 1:50.000

Auftraggeber: Landesamt für Umwelt, Gesundheit und Verbraucherschutz Brandenburg, Ref. R05
 Stand: Juli 2011