

# Gewässerentwicklungskonzept Brieskower Kanal

## Legende

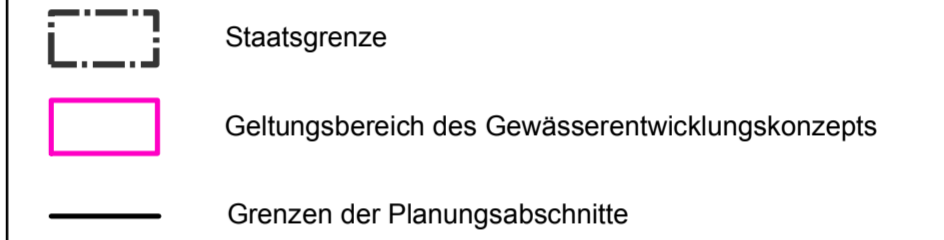
### Defizit - Gewässerstruktur



### Defizit - Durchgängigkeit



### Grenzen



bearbeitet durch:

**landschaft**  
planen + bauen

Schlesische Str. 27  
10997 Berlin  
Telefon 030 - 610 77-0  
Fax 030 - 610 77-99

**KOMPETENZ IN SACHEN**  
REGENWASSER  
INGENIEURGESELLSCHAFT  
PROF. DR. SIEKER MBH

Rennbahnallee 109A  
45136 Hoppogarten  
Telefon 0201 - 86 06 1-0  
Fax 03342 - 3595-0

**UCC** Umweltbüro essen

Rellinghauser Str. 334 f  
45136 Essen  
Telefon 0201 - 86 06 1-0  
Fax 0201 - 86 06 1-29

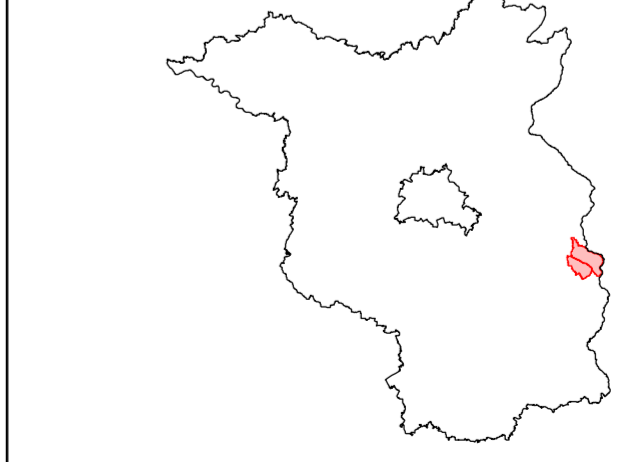


**LAND BRANDENBURG**

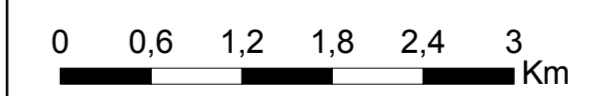
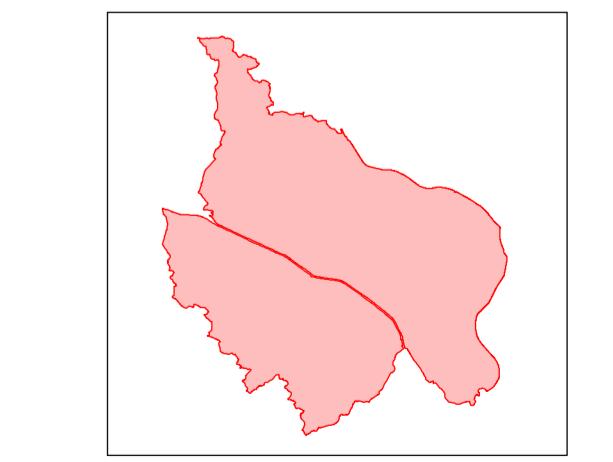
Landesamt für  
Umwelt, Gesundheit  
und Verbraucherschutz  
Brandenburg

Gewässerentwicklungskonzept Brieskower Kanal  
Karte 6.1.2: Defizite der hydromorphologischen Qualitätskomponenten - Gewässerstruktur und Durchgängigkeit  
Abschnitt: Blatt 1 von 1

Lage im Land Brandenburg



Blattübersicht



Maßstab: 1:50.000

Kartengrundlage: Digitale Daten der Landesvermessung und Geobasisinformation Brandenburg.  
© GeoBasis-DE/LGB 2010. Nutzung mit Genehmigung Nr. GB-G 199  
Topographische Karte 1:50.000 Normalausgabe, Bezugssystem: ETRS 89

Auftraggeber: Landesamt für Umwelt, Gesundheit und Verbraucherschutz Brandenburg, Ref. RO5  
Stand: Juli 2011